



ELENCO PICCOLI COMUNI - LEGGE 158/2017 Documento allegato al protocollo 172637 del 2021 Il Dipartimento Regionale Ingegneria Generale dello Stato


Table with 15 columns: A) Valore percentuale, B) Dimensione economica, C) Dimensione popolazione, D) Designo ineditivo, E) Indefinita in altri casi, F) - N) Difficoltà di comunicazione, G) Spese idrogeologiche, H) Utenze Comuni, I) Area patente, M) Comuni italiani a seguito di fusione o incorporazioni, N) Comuni italiani a seguito di fusione o incorporazioni. Rows list various municipalities like Affricano, Alghero, Alghero Marina, etc.



A) Disposito diagnostico		B) Assistenza economica		C) Decremento popolazione		D) Disagio mediatico		E) Indagine sui servizi sociali		F) - N) Difficoltà di comunicazione		G) Dati demografici (nuovo comune derivato di un ente proveniente da disassalto e colica sotto foglia)		H) Unioni Comuni		I) Area protette		M) Comuni istituibili a seguito di fusione di non protetti		
Altre aree periferiche (art. 214 del D.Lgs. n. 267/2000)	Totale distretto (disagio-logio) (art. 214 del D.Lgs. n. 267/2000)	Reddito medio mensile (art. 214 del D.Lgs. n. 267/2000)	Indice di vecchiaia (art. 214 del D.Lgs. n. 267/2000)	Indice di mortalità (art. 214 del D.Lgs. n. 267/2000)	Indice di sviluppo (art. 214 del D.Lgs. n. 267/2000)	Indice di sviluppo (art. 214 del D.Lgs. n. 267/2000)	Indice di sviluppo (art. 214 del D.Lgs. n. 267/2000)	Indice di sviluppo (art. 214 del D.Lgs. n. 267/2000)	Indice di sviluppo (art. 214 del D.Lgs. n. 267/2000)	Indice di sviluppo (art. 214 del D.Lgs. n. 267/2000)	Indice di sviluppo (art. 214 del D.Lgs. n. 267/2000)	Indice di sviluppo (art. 214 del D.Lgs. n. 267/2000)	Indice di sviluppo (art. 214 del D.Lgs. n. 267/2000)	Indice di sviluppo (art. 214 del D.Lgs. n. 267/2000)	Indice di sviluppo (art. 214 del D.Lgs. n. 267/2000)	Indice di sviluppo (art. 214 del D.Lgs. n. 267/2000)	Indice di sviluppo (art. 214 del D.Lgs. n. 267/2000)	Indice di sviluppo (art. 214 del D.Lgs. n. 267/2000)	Indice di sviluppo (art. 214 del D.Lgs. n. 267/2000)	Indice di sviluppo (art. 214 del D.Lgs. n. 267/2000)
1060	1010201000	3100	100	0	0	0	0	0	0	0	0	0	0	0	0	0	0	0	0	0
1062	1010201000	3247	100	0	0	0	0	0	0	0	0	0	0	0	0	0	0	0	0	0
1065	1010201000	3409	100	0	0	0	0	0	0	0	0	0	0	0	0	0	0	0	0	0
1066	1010201000	3429	100	0	0	0	0	0	0	0	0	0	0	0	0	0	0	0	0	0
1069	1010201000	3511	100	0	0	0	0	0	0	0	0	0	0	0	0	0	0	0	0	0
1070	1010201000	3521	100	0	0	0	0	0	0	0	0	0	0	0	0	0	0	0	0	0
1073	1010201000	3531	100	0	0	0	0	0	0	0	0	0	0	0	0	0	0	0	0	0
1077	1010201000	3445	100	0	0	0	0	0	0	0	0	0	0	0	0	0	0	0	0	0
1078	1010201000	3446	100	0	0	0	0	0	0	0	0	0	0	0	0	0	0	0	0	0
1082	1010201000	3114	100	0	0	0	0	0	0	0	0	0	0	0	0	0	0	0	0	0
1083	1010201000	3106	100	0	0	0	0	0	0	0	0	0	0	0	0	0	0	0	0	0
1084	1010201000	3244	100	0	0	0	0	0	0	0	0	0	0	0	0	0	0	0	0	0
1088	1010201000	3244	100	0	0	0	0	0	0	0	0	0	0	0	0	0	0	0	0	0
1090	1010201000	3800	100	0	0	0	0	0	0	0	0	0	0	0	0	0	0	0	0	0
1091	1010201000	3807	100	0	0	0	0	0	0	0	0	0	0	0	0	0	0	0	0	0
1092	1010201000	3808	100	0	0	0	0	0	0	0	0	0	0	0	0	0	0	0	0	0
1095	1010201000	3105	100	0	0	0	0	0	0	0	0	0	0	0	0	0	0	0	0	0
1097	1010201000	3188	100	0	0	0	0	0	0	0	0	0	0	0	0	0	0	0	0	0
1100	1010201000	3137	100	0	0	0	0	0	0	0	0	0	0	0	0	0	0	0	0	0
1103	1010201000	3150	100	0	0	0	0	0	0	0	0	0	0	0	0	0	0	0	0	0
1104	1010201000	3150	100	0	0	0	0	0	0	0	0	0	0	0	0	0	0	0	0	0
1105	1010201000	3150	100	0	0	0	0	0	0	0	0	0	0	0	0	0	0	0	0	0
1108	1010201000	3134	100	0	0	0	0	0	0	0	0	0	0	0	0	0	0	0	0	0
1110	1010201000	3134	100	0	0	0	0	0	0	0	0	0	0	0	0	0	0	0	0	0
1114	1010201000	3149	100	0	0	0	0	0	0	0	0	0	0	0	0	0	0	0	0	0
1115	1010201000	3200	100	0	0	0	0	0	0	0	0	0	0	0	0	0	0	0	0	0
1119	1010201000	3103	100	0	0	0	0	0	0	0	0	0	0	0	0	0	0	0	0	0
1121	1010201000	3103	100	0	0	0	0	0	0	0	0	0	0	0	0	0	0	0	0	0
1124	1010201000	3200	100	0	0	0	0	0	0	0	0	0	0	0	0	0	0	0	0	0
1125	1010201000	3200	100	0	0	0	0	0	0	0	0	0	0	0	0	0	0	0	0	0
1126	1010201000	3200	100	0	0	0	0	0	0	0	0	0	0	0	0	0	0	0	0	0
1127	1010201000	3200	100	0	0	0	0	0	0	0	0	0	0	0	0	0	0	0	0	0
1128	1010201000	3200	100	0	0	0	0	0	0	0	0	0	0	0	0	0	0	0	0	0
1129	1010201000	3200	100	0	0	0	0	0	0	0	0	0	0	0	0	0	0	0	0	0
1130	1010201000	3200	100	0	0	0	0	0	0	0	0	0	0	0	0	0	0	0	0	0
1131	1010201000	3200	100	0	0	0	0	0	0	0	0	0	0	0	0	0	0	0	0	0
1132	1010201000	3200	100	0	0	0	0	0	0	0	0	0	0	0	0	0	0	0	0	0
1133	1010201000	3200	100	0	0	0	0	0	0	0	0	0	0	0	0	0	0	0	0	0
1134	1010201000	3200	100	0	0	0	0	0	0	0	0	0	0	0	0	0	0	0	0	0
1135	1010201000	3200	100	0	0	0	0	0	0	0	0	0	0	0	0	0	0	0	0	0
1136	1010201000	3200	100	0	0	0	0	0	0	0	0	0	0	0	0	0	0	0	0	0
1137	1010201000	3200	100	0	0	0	0	0	0	0	0	0	0	0	0	0	0	0	0	0
1138	1010201000	3200	100	0	0	0	0	0	0	0	0	0	0	0	0	0	0	0	0	0
1139	1010201000	3200	100	0	0	0	0	0	0	0	0	0	0	0	0	0	0	0	0	0
1140	1010201000	3200	100	0	0	0	0	0	0	0	0	0	0	0	0	0	0	0	0	0
1141	1010201000	3200	100	0	0	0	0	0	0	0	0	0	0	0	0	0	0	0	0	0
1142	1010201000	3200	100	0	0	0	0	0	0	0	0	0	0	0	0	0	0	0	0	0
1143	1010201000	3200	100	0	0	0	0	0	0	0	0	0	0	0	0	0	0	0	0	0
1144	1010201000	3200	100	0	0	0	0	0	0	0	0	0	0	0	0	0	0	0	0	0
1145	1010201000	3200	100	0	0	0	0	0	0	0	0	0	0	0	0	0	0	0	0	0
1146	1010201000	3200	100	0	0	0	0	0	0	0	0	0	0	0	0	0	0	0	0	0
1147	1010201000	3200	100	0	0	0	0	0	0	0	0	0	0	0	0	0	0	0	0	0
1148	1010201000	3200	100	0	0	0	0	0	0	0	0	0	0	0	0	0	0	0	0	0
1149	1010201000	3200	100	0	0	0	0	0	0	0	0	0	0	0	0	0	0	0	0	0
1150	1010201000	3200	100	0	0	0	0	0	0	0	0	0	0	0	0	0	0	0	0	0
1151	1010201000	3200	100	0	0	0	0	0	0	0	0	0	0	0	0	0	0	0	0	0
1152	1010201000	3200	100	0	0	0	0	0	0	0	0	0	0	0	0	0	0	0	0	0
1153	1010201000	3200	100	0	0	0	0	0	0	0	0	0	0	0	0	0	0	0	0	0
1154	1010201000	3200	100	0	0	0	0	0	0	0	0	0	0	0	0	0	0	0	0	0
1155	1010201000	3200	100	0	0	0	0	0	0	0	0	0	0	0	0	0	0	0	0	0



A) Disposito demografico		B) Afferenza economica		C) Decremento popolazione		D) Disagio mediatico			E) Indisuguale servizi sociali		F) - N) Difficoltà di comunicazione		G) Densità demografica (nuovo comune densità di un ente proveniente da disassalto e colica sotto soglia)		I) Unioni Comuni		L) Area protette		M) Comuni istituibili a seguito di fusione di loro territori	
Altre aree periferiche (area P3/P4) >=2% del territorio comunale	Totale disasto idrogeologico (Frane)	Indice di povertà (Indice di povertà) >=2% del territorio comunale	Indice di povertà (Indice di povertà) >=2% del territorio comunale	Indice di povertà (Indice di povertà) >=2% del territorio comunale	Indice di povertà (Indice di povertà) >=2% del territorio comunale	Indice di povertà (Indice di povertà) >=2% del territorio comunale	Indice di povertà (Indice di povertà) >=2% del territorio comunale	Indice di povertà (Indice di povertà) >=2% del territorio comunale	Indice di povertà (Indice di povertà) >=2% del territorio comunale	Indice di povertà (Indice di povertà) >=2% del territorio comunale	Indice di povertà (Indice di povertà) >=2% del territorio comunale	Indice di povertà (Indice di povertà) >=2% del territorio comunale	Indice di povertà (Indice di povertà) >=2% del territorio comunale	Indice di povertà (Indice di povertà) >=2% del territorio comunale	Indice di povertà (Indice di povertà) >=2% del territorio comunale	Indice di povertà (Indice di povertà) >=2% del territorio comunale	Indice di povertà (Indice di povertà) >=2% del territorio comunale	Indice di povertà (Indice di povertà) >=2% del territorio comunale	Indice di povertà (Indice di povertà) >=2% del territorio comunale	Indice di povertà (Indice di povertà) >=2% del territorio comunale
1056	101081050	8153	Genova	10	1	0	0	0	0	0	0	0	0	0	0	0	0	0	0	0
1057	101081050	8153	Genova	10	1	0	0	0	0	0	0	0	0	0	0	0	0	0	0	0
1060	101081050	8087	Genova	10	1	0	0	0	0	0	0	0	0	0	0	0	0	0	0	0
1062	101081050	8055	Genova	10	1	0	0	0	0	0	0	0	0	0	0	0	0	0	0	0
1064	101081050	8045	Genova	10	1	0	0	0	0	0	0	0	0	0	0	0	0	0	0	0
1069	101081050	8069	Genova	10	1	0	0	0	0	0	0	0	0	0	0	0	0	0	0	0
1072	101081050	8087	Genova	10	1	0	0	0	0	0	0	0	0	0	0	0	0	0	0	0
1074	101081050	8045	Genova	10	1	0	0	0	0	0	0	0	0	0	0	0	0	0	0	0
1076	101081050	8045	Genova	10	1	0	0	0	0	0	0	0	0	0	0	0	0	0	0	0
1077	101081050	8045	Genova	10	1	0	0	0	0	0	0	0	0	0	0	0	0	0	0	0
1080	101081050	8045	Genova	10	1	0	0	0	0	0	0	0	0	0	0	0	0	0	0	0
1081	101081050	8045	Genova	10	1	0	0	0	0	0	0	0	0	0	0	0	0	0	0	0
1085	101081050	8045	Genova	10	1	0	0	0	0	0	0	0	0	0	0	0	0	0	0	0
1087	101081050	8045	Genova	10	1	0	0	0	0	0	0	0	0	0	0	0	0	0	0	0
1089	101081050	8045	Genova	10	1	0	0	0	0	0	0	0	0	0	0	0	0	0	0	0
1091	101081050	8045	Genova	10	1	0	0	0	0	0	0	0	0	0	0	0	0	0	0	0
1093	101081050	8045	Genova	10	1	0	0	0	0	0	0	0	0	0	0	0	0	0	0	0
1094	101081050	8045	Genova	10	1	0	0	0	0	0	0	0	0	0	0	0	0	0	0	0
1096	101081050	8045	Genova	10	1	0	0	0	0	0	0	0	0	0	0	0	0	0	0	0
1100	101081050	8045	Genova	10	1	0	0	0	0	0	0	0	0	0	0	0	0	0	0	0
1104	101081050	8045	Genova	10	1	0	0	0	0	0	0	0	0	0	0	0	0	0	0	0
1105	101081050	8045	Genova	10	1	0	0	0	0	0	0	0	0	0	0	0	0	0	0	0
1106	101081050	8045	Genova	10	1	0	0	0	0	0	0	0	0	0	0	0	0	0	0	0
1107	101081050	8045	Genova	10	1	0	0	0	0	0	0	0	0	0	0	0	0	0	0	0
1108	101081050	8045	Genova	10	1	0	0	0	0	0	0	0	0	0	0	0	0	0	0	0
1110	101081050	8045	Genova	10	1	0	0	0	0	0	0	0	0	0	0	0	0	0	0	0
1111	101081050	8045	Genova	10	1	0	0	0	0	0	0	0	0	0	0	0	0	0	0	0
1114	101081050	8045	Genova	10	1	0	0	0	0	0	0	0	0	0	0	0	0	0	0	0
1116	101081050	8045	Genova	10	1	0	0	0	0	0	0	0	0	0	0	0	0	0	0	0
1118	101081050	8045	Genova	10	1	0	0	0	0	0	0	0	0	0	0	0	0	0	0	0
1119	101081050	8045	Genova	10	1	0	0	0	0	0	0	0	0	0	0	0	0	0	0	0
1121	101081050	8045	Genova	10	1	0	0	0	0	0	0	0	0	0	0	0	0	0	0	0
1123	101081050	8045	Genova	10	1	0	0	0	0	0	0	0	0	0	0	0	0	0	0	0
1124	101081050	8045	Genova	10	1	0	0	0	0	0	0	0	0	0	0	0	0	0	0	0
1125	101081050	8045	Genova	10	1	0	0	0	0	0	0	0	0	0	0	0	0	0	0	0
1131	101081050	8045	Genova	10	1	0	0	0	0	0	0	0	0	0	0	0	0	0	0	0
1134	101081050	8045	Genova	10	1	0	0	0	0	0	0	0	0	0	0	0	0	0	0	0
1136	101081050	8045	Genova	10	1	0	0	0	0	0	0	0	0	0	0	0	0	0	0	0
1137	101081050	8045	Genova	10	1	0	0	0	0	0	0	0	0	0	0	0	0	0	0	0
1140	101081050	8045	Genova	10	1	0	0	0	0	0	0	0	0	0	0	0	0	0	0	0
1142	101081050	8045	Genova	10	1	0	0	0	0	0	0	0	0	0	0	0	0	0	0	0
1143	101081050	8045	Genova	10	1	0	0	0	0	0	0	0	0	0	0	0	0	0	0	0
1145	101081050	8045	Genova	10	1	0	0	0	0	0	0	0	0	0	0	0	0	0	0	0
1146	101081050	8045	Genova	10	1	0	0	0	0	0	0	0	0	0	0	0	0	0	0	0
1148	101081050	8045	Genova	10	1	0	0	0	0	0	0	0	0	0	0	0	0	0	0	0
1152	101081050	8045	Genova	10	1	0	0	0	0	0	0	0	0	0	0	0	0	0	0	0
1154	101081050	8045	Genova	10	1	0	0	0	0	0	0	0	0	0	0	0	0	0	0	0
1157	101081050	8045	Genova	10	1	0	0	0	0	0	0	0	0	0	0	0	0	0	0	0
1158	101081050	8045	Genova	10	1	0	0	0	0	0	0	0	0	0	0	0	0	0	0	0
1160	101081050	8045	Genova	10	1	0	0	0	0	0	0	0	0	0	0	0	0	0	0	0
1162	101081050	8045	Genova	10	1	0	0	0	0	0	0	0	0	0	0	0	0	0	0	0
1165	101081050	8045	Genova	10	1	0	0	0	0	0	0	0	0	0	0	0	0	0	0	0
1167	101081050	8045	Genova	10	1	0	0	0	0	0	0	0	0	0	0	0	0	0	0	0
1170	101081050	8045	Genova	10	1	0	0	0	0	0	0	0	0	0	0	0	0	0	0	0
1172	101081050	8045	Genova	10	1	0	0	0	0	0	0	0	0	0	0	0	0	0	0	0
1173	101081050	8045	Genova	10	1	0	0	0	0	0	0	0	0	0	0	0	0	0	0	0
1175	101081050	8045	Genova	10	1	0	0	0	0	0	0	0	0	0	0	0	0	0	0	0




A) Dato demografico		B) Afferenza economica		C) Decremento popolazione		D) Diagnosi medio			E) Indagine servizi sociali		F) - N) Difficoltà di comunicazione		G) Dati demografici (nuovo comune derivato di un ente proveniente da disassalto e colica sotto legge)		H) Unioni Comuni		I) Area protette		M) Comuni istituibili a seguito di fusione di loro territori	
Al % di aree periferiche (area P3/P4) >=2% (dati aggiornati a fine 01/01/21)	Frane	Totale distretto (ingombro logico)	Indice medio di crescita (2013-2018) (dati aggiornati a fine 01/01/21)	Indice medio di crescita (2013-2018) (dati aggiornati a fine 01/01/21)	Indice medio di crescita (2013-2018) (dati aggiornati a fine 01/01/21)	Indice medio di crescita (2013-2018) (dati aggiornati a fine 01/01/21)	Indice medio di crescita (2013-2018) (dati aggiornati a fine 01/01/21)	Indice medio di crescita (2013-2018) (dati aggiornati a fine 01/01/21)	Indice medio di crescita (2013-2018) (dati aggiornati a fine 01/01/21)	Indice medio di crescita (2013-2018) (dati aggiornati a fine 01/01/21)	Indice medio di crescita (2013-2018) (dati aggiornati a fine 01/01/21)	Indice medio di crescita (2013-2018) (dati aggiornati a fine 01/01/21)	Indice medio di crescita (2013-2018) (dati aggiornati a fine 01/01/21)	Indice medio di crescita (2013-2018) (dati aggiornati a fine 01/01/21)	Indice medio di crescita (2013-2018) (dati aggiornati a fine 01/01/21)	Indice medio di crescita (2013-2018) (dati aggiornati a fine 01/01/21)	Indice medio di crescita (2013-2018) (dati aggiornati a fine 01/01/21)	Indice medio di crescita (2013-2018) (dati aggiornati a fine 01/01/21)	Indice medio di crescita (2013-2018) (dati aggiornati a fine 01/01/21)	Indice medio di crescita (2013-2018) (dati aggiornati a fine 01/01/21)
1284	011081740	555	0	0	0	0	0	0	0	0	0	0	0	0	0	0	0	0	0	0
1286	011081741	529	0	0	0	0	0	0	0	0	0	0	0	0	0	0	0	0	0	0
1287	011081742	578	0	0	0	0	0	0	0	0	0	0	0	0	0	0	0	0	0	0
1288	011081743	544	0	0	0	0	0	0	0	0	0	0	0	0	0	0	0	0	0	0
1289	011081744	511	0	0	0	0	0	0	0	0	0	0	0	0	0	0	0	0	0	0
1290	011081745	508	0	0	0	0	0	0	0	0	0	0	0	0	0	0	0	0	0	0
1291	011081746	526	0	0	0	0	0	0	0	0	0	0	0	0	0	0	0	0	0	0
1292	011081747	527	0	0	0	0	0	0	0	0	0	0	0	0	0	0	0	0	0	0
1293	011081748	511	0	0	0	0	0	0	0	0	0	0	0	0	0	0	0	0	0	0
1294	011081749	520	0	0	0	0	0	0	0	0	0	0	0	0	0	0	0	0	0	0
1295	011081750	511	0	0	0	0	0	0	0	0	0	0	0	0	0	0	0	0	0	0
1296	011081751	520	0	0	0	0	0	0	0	0	0	0	0	0	0	0	0	0	0	0
1297	011081752	548	0	0	0	0	0	0	0	0	0	0	0	0	0	0	0	0	0	0
1298	011081753	582	0	0	0	0	0	0	0	0	0	0	0	0	0	0	0	0	0	0
1299	011081754	582	0	0	0	0	0	0	0	0	0	0	0	0	0	0	0	0	0	0
1300	011081755	599	0	0	0	0	0	0	0	0	0	0	0	0	0	0	0	0	0	0
1301	011081756	599	0	0	0	0	0	0	0	0	0	0	0	0	0	0	0	0	0	0
1302	011081757	599	0	0	0	0	0	0	0	0	0	0	0	0	0	0	0	0	0	0
1303	011081758	599	0	0	0	0	0	0	0	0	0	0	0	0	0	0	0	0	0	0
1304	011081759	599	0	0	0	0	0	0	0	0	0	0	0	0	0	0	0	0	0	0
1305	011081760	599	0	0	0	0	0	0	0	0	0	0	0	0	0	0	0	0	0	0
1306	011081761	599	0	0	0	0	0	0	0	0	0	0	0	0	0	0	0	0	0	0
1307	011081762	599	0	0	0	0	0	0	0	0	0	0	0	0	0	0	0	0	0	0
1308	011081763	599	0	0	0	0	0	0	0	0	0	0	0	0	0	0	0	0	0	0
1309	011081764	599	0	0	0	0	0	0	0	0	0	0	0	0	0	0	0	0	0	0
1310	011081765	599	0	0	0	0	0	0	0	0	0	0	0	0	0	0	0	0	0	0
1311	011081766	599	0	0	0	0	0	0	0	0	0	0	0	0	0	0	0	0	0	0
1312	011081767	599	0	0	0	0	0	0	0	0	0	0	0	0	0	0	0	0	0	0
1313	011081768	599	0	0	0	0	0	0	0	0	0	0	0	0	0	0	0	0	0	0
1314	011081769	599	0	0	0	0	0	0	0	0	0	0	0	0	0	0	0	0	0	0
1315	011081770	599	0	0	0	0	0	0	0	0	0	0	0	0	0	0	0	0	0	0
1316	011081771	599	0	0	0	0	0	0	0	0	0	0	0	0	0	0	0	0	0	0
1317	011081772	599	0	0	0	0	0	0	0	0	0	0	0	0	0	0	0	0	0	0
1318	011081773	599	0	0	0	0	0	0	0	0	0	0	0	0	0	0	0	0	0	0
1319	011081774	599	0	0	0	0	0	0	0	0	0	0	0	0	0	0	0	0	0	0
1320	011081775	599	0	0	0	0	0	0	0	0	0	0	0	0	0	0	0	0	0	0
1321	011081776	599	0	0	0	0	0	0	0	0	0	0	0	0	0	0	0	0	0	0
1322	011081777	599	0	0	0	0	0	0	0	0	0	0	0	0	0	0	0	0	0	0
1323	011081778	599	0	0	0	0	0	0	0	0	0	0	0	0	0	0	0	0	0	0
1324	011081779	599	0	0	0	0	0	0	0	0	0	0	0	0	0	0	0	0	0	0
1325	011081780	599	0	0	0	0	0	0	0	0	0	0	0	0	0	0	0	0	0	0
1326	011081781	599	0	0	0	0	0	0	0	0	0	0	0	0	0	0	0	0	0	0
1327	011081782	599	0	0	0	0	0	0	0	0	0	0	0	0	0	0	0	0	0	0
1328	011081783	599	0	0	0	0	0	0	0	0	0	0	0	0	0	0	0	0	0	0
1329	011081784	599	0	0	0	0	0	0	0	0	0	0	0	0	0	0	0	0	0	0
1330	011081785	599	0	0	0	0	0	0	0	0	0	0	0	0	0	0	0	0	0	0
1331	011081786	599	0	0	0	0	0	0	0	0	0	0	0	0	0	0	0	0	0	0
1332	011081787	599	0	0	0	0	0	0	0	0	0	0	0	0	0	0	0	0	0	0
1333	011081788	599	0	0	0	0	0	0	0	0	0	0	0	0	0	0	0	0	0	0
1334	011081789	599	0	0	0	0	0	0	0	0	0	0	0	0	0	0	0	0	0	0
1335	011081790	599	0	0	0	0	0	0	0	0	0	0	0	0	0	0	0	0	0	0
1336	011081791	599	0	0	0	0	0	0	0	0	0	0	0	0	0	0	0	0	0	0
1337	011081792	599	0	0	0	0	0	0	0	0	0	0	0	0	0	0	0	0	0	0
1338	011081793	599	0	0	0	0	0	0	0	0	0	0	0	0	0	0	0	0	0	0
1339	011081794	599	0	0	0	0	0	0	0	0	0	0	0	0	0	0	0	0	0	0
1340	011081795	599	0	0	0	0	0	0	0	0	0	0	0	0	0	0	0	0	0	0
1341	011081796	599	0	0	0	0	0	0	0	0	0	0	0	0	0	0	0	0	0	0
1342	011081797	599	0	0	0	0	0	0	0	0	0	0	0	0	0	0	0	0	0	0
1343	011081798	599	0	0	0	0	0	0	0	0	0	0	0	0	0	0	0	0	0	0
1344	011081799	599	0	0	0	0	0	0	0	0	0	0	0	0	0	0	0	0	0	0
1345	011081800	599	0	0	0	0	0	0	0	0	0	0	0	0	0	0	0	0	0	0
1346	011081801	599	0	0	0	0	0	0	0	0	0	0	0	0	0	0	0	0	0	0
1347	011081802	599	0	0	0	0	0	0	0	0	0	0	0	0	0	0	0	0	0	0
1348	011081803	599	0	0	0	0	0	0	0	0	0	0	0	0	0	0	0	0	0	0
1349	011081804	599	0	0	0	0	0	0	0	0	0	0	0	0	0	0	0	0	0	0
1350	011081805	599	0	0	0	0	0	0	0	0	0	0	0	0	0	0	0	0	0	0
1351	011081806	599	0	0	0	0	0	0	0	0	0	0	0	0	0	0	0	0	0	0
1352	011081807	599	0	0	0	0	0	0	0	0	0	0	0	0	0	0	0	0	0	0
1353	011081808	599	0	0	0	0	0	0	0	0	0	0	0	0	0	0	0	0	0	0
1354	011081809	599	0	0	0	0	0	0	0	0	0	0	0	0	0	0	0	0	0	0
1355	011081810	599	0	0	0	0	0	0	0	0	0	0	0	0	0	0	0	0	0	0
1356	011081811	599	0	0	0	0	0	0	0	0	0	0	0	0	0	0	0	0	0	0
1357	011081812	599	0	0	0	0	0	0	0	0	0	0	0	0	0	0	0	0	0	0
1358	011081813	599	0	0	0	0	0	0	0	0	0	0	0	0	0	0	0	0	0	0
1359	011081814	599	0	0	0	0	0	0	0	0	0	0	0	0	0	0	0	0	0	0
1360	011081815	599	0	0	0	0	0	0	0	0	0	0	0	0	0	0	0	0	0	0
1361	011081816	599	0	0	0	0	0	0	0	0	0	0	0	0	0	0	0	0	0	0
1362	011081817	599	0	0	0	0	0	0	0	0	0	0	0	0	0	0	0	0	0	0
1363	011081818	599																		


Codice Istat	Codice Misure	Codice Casatast	Denominazione del comune	Prov.	A) Disesto demografico	B) Aumento economico	C) Decremento popolazione	D) Disagio mediatico		E) Indisuguale servizi sociali	F) - N) Difficoltà di comunicazione		G) Densità demografica (nuovo comune diviso di un ente proveniente da disastri e colica sotto soglia)	H) Anziani Comuni	I) Area protette	M) Comuni in lista di rischio di fusione ed autorizzazioni
								M) di area verde per abitante	M) di area verde per abitante		M) di area verde per abitante	M) di area verde per abitante				
16200	1051021010	812	Santa Colomba	BS	1	0	0	0	0	0	0	0	0	0	0	0
16201	1051021020	830	Sonogno	BS	1	1	0	0	0	0	0	0	0	0	0	0
16202	1051021030	830	Sonogno	BS	1	1	0	0	0	0	0	0	0	0	0	0
16203	1051021040	830	Sonogno	BS	1	1	0	0	0	0	0	0	0	0	0	0
16204	1051021050	830	Sonogno	BS	1	1	0	0	0	0	0	0	0	0	0	0
16205	1051021060	830	Sonogno	BS	1	1	0	0	0	0	0	0	0	0	0	0
16206	1051021070	830	Sonogno	BS	1	1	0	0	0	0	0	0	0	0	0	0
16207	1051021080	830	Sonogno	BS	1	1	0	0	0	0	0	0	0	0	0	0
16208	1051021090	830	Sonogno	BS	1	1	0	0	0	0	0	0	0	0	0	0
16209	1051021100	830	Sonogno	BS	1	1	0	0	0	0	0	0	0	0	0	0
16210	1051021110	830	Sonogno	BS	1	1	0	0	0	0	0	0	0	0	0	0
16211	1051021120	830	Sonogno	BS	1	1	0	0	0	0	0	0	0	0	0	0
16212	1051021130	830	Sonogno	BS	1	1	0	0	0	0	0	0	0	0	0	0
16213	1051021140	830	Sonogno	BS	1	1	0	0	0	0	0	0	0	0	0	0
16214	1051021150	830	Sonogno	BS	1	1	0	0	0	0	0	0	0	0	0	0
16215	1051021160	830	Sonogno	BS	1	1	0	0	0	0	0	0	0	0	0	0
16216	1051021170	830	Sonogno	BS	1	1	0	0	0	0	0	0	0	0	0	0
16217	1051021180	830	Sonogno	BS	1	1	0	0	0	0	0	0	0	0	0	0
16218	1051021190	830	Sonogno	BS	1	1	0	0	0	0	0	0	0	0	0	0
16219	1051021200	830	Sonogno	BS	1	1	0	0	0	0	0	0	0	0	0	0
16220	1051021210	830	Sonogno	BS	1	1	0	0	0	0	0	0	0	0	0	0
16221	1051021220	830	Sonogno	BS	1	1	0	0	0	0	0	0	0	0	0	0
16222	1051021230	830	Sonogno	BS	1	1	0	0	0	0	0	0	0	0	0	0
16223	1051021240	830	Sonogno	BS	1	1	0	0	0	0	0	0	0	0	0	0
16224	1051021250	830	Sonogno	BS	1	1	0	0	0	0	0	0	0	0	0	0
16225	1051021260	830	Sonogno	BS	1	1	0	0	0	0	0	0	0	0	0	0
16226	1051021270	830	Sonogno	BS	1	1	0	0	0	0	0	0	0	0	0	0
16227	1051021280	830	Sonogno	BS	1	1	0	0	0	0	0	0	0	0	0	0
16228	1051021290	830	Sonogno	BS	1	1	0	0	0	0	0	0	0	0	0	0
16229	1051021300	830	Sonogno	BS	1	1	0	0	0	0	0	0	0	0	0	0
16230	1051021310	830	Sonogno	BS	1	1	0	0	0	0	0	0	0	0	0	0
16231	1051021320	830	Sonogno	BS	1	1	0	0	0	0	0	0	0	0	0	0
16232	1051021330	830	Sonogno	BS	1	1	0	0	0	0	0	0	0	0	0	0
16233	1051021340	830	Sonogno	BS	1	1	0	0	0	0	0	0	0	0	0	0
16234	1051021350	830	Sonogno	BS	1	1	0	0	0	0	0	0	0	0	0	0
16235	1051021360	830	Sonogno	BS	1	1	0	0	0	0	0	0	0	0	0	0
16236	1051021370	830	Sonogno	BS	1	1	0	0	0	0	0	0	0	0	0	0
16237	1051021380	830	Sonogno	BS	1	1	0	0	0	0	0	0	0	0	0	0
16238	1051021390	830	Sonogno	BS	1	1	0	0	0	0	0	0	0	0	0	0
16239	1051021400	830	Sonogno	BS	1	1	0	0	0	0	0	0	0	0	0	0
16240	1051021410	830	Sonogno	BS	1	1	0	0	0	0	0	0	0	0	0	0
16241	1051021420	830	Sonogno	BS	1	1	0	0	0	0	0	0	0	0	0	0
16242	1051021430	830	Sonogno	BS	1	1	0	0	0	0	0	0	0	0	0	0
16243	1051021440	830	Sonogno	BS	1	1	0	0	0	0	0	0	0	0	0	0
16244	1051021450	830	Sonogno	BS	1	1	0	0	0	0	0	0	0	0	0	0
16245	1051021460	830	Sonogno	BS	1	1	0	0	0	0	0	0	0	0	0	0
16246	1051021470	830	Sonogno	BS	1	1	0	0	0	0	0	0	0	0	0	0
16247	1051021480	830	Sonogno	BS	1	1	0	0	0	0	0	0	0	0	0	0
16248	1051021490	830	Sonogno	BS	1	1	0	0	0	0	0	0	0	0	0	0
16249	1051021500	830	Sonogno	BS	1	1	0	0	0	0	0	0	0	0	0	0
16250	1051021510	830	Sonogno	BS	1	1	0	0	0	0	0	0	0	0	0	0
16251	1051021520	830	Sonogno	BS	1	1	0	0	0	0	0	0	0	0	0	0
16252	1051021530	830	Sonogno	BS	1	1	0	0	0	0	0	0	0	0	0	0
16253	1051021540	830	Sonogno	BS	1	1	0	0	0	0	0	0	0	0	0	0
16254	1051021550	830	Sonogno	BS	1	1	0	0	0	0	0	0	0	0	0	0
16255	1051021560	830	Sonogno	BS	1	1	0	0	0	0	0	0	0	0	0	0
16256	1051021570	830	Sonogno	BS	1	1	0	0	0	0	0	0	0	0	0	0
16257	1051021580	830	Sonogno	BS	1	1	0	0	0	0	0	0	0	0	0	0
16258	1051021590	830	Sonogno	BS	1	1	0	0	0	0	0	0	0	0	0	0
16259	1051021600	830	Sonogno	BS	1	1	0	0	0	0	0	0	0	0	0	0
16260	1051021610	830	Sonogno	BS	1	1	0	0	0	0	0	0	0	0	0	0
16261	1051021620	830	Sonogno	BS	1	1	0	0	0	0	0	0	0	0	0	0
16262	1051021630	830	Sonogno	BS	1	1	0	0	0	0	0	0	0	0	0	0
16263	1051021640	830	Sonogno	BS	1	1	0	0	0	0	0	0	0	0	0	0
16264	1051021650	830	Sonogno	BS	1	1	0	0	0	0	0	0	0	0	0	0
16265	1051021660	830	Sonogno	BS	1	1	0	0	0	0	0	0	0	0	0	0
16266	1051021670	830	Sonogno	BS	1	1	0	0	0	0	0	0	0	0	0	0
16267	1051021680	830	Sonogno	BS	1	1	0	0	0	0	0	0	0	0	0	0
16268	1051021690	830	Sonogno	BS	1	1	0	0	0	0	0	0	0	0	0	0
16269	1051021700	830	Sonogno	BS	1	1	0	0	0	0	0	0	0	0	0	0
16270	1051021710	830	Sonogno	BS	1	1	0	0	0	0	0	0	0	0	0	0
16271	1051021720	830	Sonogno	BS	1	1	0	0	0	0	0	0	0	0	0	0
16272	1051021730	830	Sonogno	BS	1	1	0	0	0	0	0	0	0	0	0	0
16273	1051021740	830	Sonogno	BS	1	1	0	0	0	0	0	0	0	0	0	0
16274	1051021750	830	Sonogno	BS	1	1	0	0	0	0	0	0	0	0	0	0
16275	1051021760	830	Sonogno	BS	1	1	0	0	0	0	0	0	0	0	0	0
16276	1051021770	830	Sonogno	BS	1	1	0	0	0	0	0	0	0	0	0	0
16277	1051021780	830	Sonogno	BS	1	1	0	0	0	0	0	0	0	0	0	0
16278	1051021790	830	Sonogno	BS	1	1	0	0	0	0	0	0	0	0	0	0
16279	1051021800	830	Sonogno	BS	1	1	0	0	0	0	0	0	0	0	0	0
16280	1051021810	830	Sonogno	BS	1	1	0	0	0	0	0	0	0	0	0	0
16281	1051021820	830	Sonogno	BS	1	1	0	0	0	0	0	0	0	0	0	0
16282	1051021830	830	Sonogno	BS	1	1	0	0	0	0	0	0	0	0	0	0
16283	1051021840	830	Sonogno	BS	1	1	0	0	0	0	0	0	0	0	0	0
16284	1051021850	830	Sonogno	BS	1	1	0	0	0	0	0	0	0	0	0	0
16285	1051021860	830	Sonogno	BS	1	1	0	0	0	0	0	0	0	0	0	0
16286	1051021870	830	Sonogno	BS	1	1	0	0	0	0	0	0	0	0	0	0
16287	1051021880	830	Sonogno	BS	1	1	0	0	0	0	0	0	0	0	0	0
16288	1051021890	830	Sonogno	BS	1	1	0	0	0	0	0	0	0	0	0	0
16289	1051021900	830	Sonogno	BS	1	1	0	0	0	0	0	0	0	0	0	0
16290	1051021910	830	Sonogno	BS	1	1	0	0	0	0	0	0	0	0	0	0
16291	1051021920	830	Sonogno	BS	1	1	0	0	0	0	0	0	0	0	0	0
16292	1051021930	830	Sonogno	BS	1	1	0	0	0	0	0	0	0	0	0	0
16293	1051021940	830	Sonogno	BS	1	1	0	0	0	0	0	0	0	0	0	0
16294	1051021950	830	Sonogno	BS	1	1	0	0	0							

A) Disposito diagnostico		B) Avanzata economica		C) Decremento popolazione		D) Disagio medio		E) Indegualità servizi sociali		F) - N) Difficoltà di comunicazione		G) Densità demografica (nuovo comune derivato di un ente proveniente da disaccoppiamento)		H) Unioni Comuni		I) Area protette		M) Comuni istituibili a seguito di fusione di non protetti		
Al 31/03/2020 perifericità Fond. P.24 >2% dati aggiornati al 31/03/2020	Totale disasto linguistico Frane	Reddito lordo pro capite 2019 aggiornati a € 01/01/21	Quota della popolazione di età 01/01/21	Indice di vecchiaia 2019 aggiornati a € 01/01/21	Indice di disagio 2019 aggiornati a € 01/01/21	Indice di disagio 2019 aggiornati a € 01/01/21	Indice di disagio 2019 aggiornati a € 01/01/21	Indice di disagio 2019 aggiornati a € 01/01/21	Indice di disagio 2019 aggiornati a € 01/01/21	Indice di disagio 2019 aggiornati a € 01/01/21	Indice di disagio 2019 aggiornati a € 01/01/21	Indice di disagio 2019 aggiornati a € 01/01/21	Indice di disagio 2019 aggiornati a € 01/01/21	Indice di disagio 2019 aggiornati a € 01/01/21	Indice di disagio 2019 aggiornati a € 01/01/21	Indice di disagio 2019 aggiornati a € 01/01/21	Indice di disagio 2019 aggiornati a € 01/01/21	Indice di disagio 2019 aggiornati a € 01/01/21	Indice di disagio 2019 aggiornati a € 01/01/21	Indice di disagio 2019 aggiornati a € 01/01/21
17100	105105000	8581	Manzoni	85	1	0	0	0	0	0	0	0	0	0	0	0	0	0	0	0
17101	105105000	8581	Manzoni	85	1	0	0	0	0	0	0	0	0	0	0	0	0	0	0	0
17102	105105000	8581	Manzoni	85	1	0	0	0	0	0	0	0	0	0	0	0	0	0	0	0
17103	105105000	8581	Manzoni	85	1	0	0	0	0	0	0	0	0	0	0	0	0	0	0	0
17104	105105000	8581	Manzoni	85	1	0	0	0	0	0	0	0	0	0	0	0	0	0	0	0
17105	105105000	8581	Manzoni	85	1	0	0	0	0	0	0	0	0	0	0	0	0	0	0	0
17106	105105000	8581	Manzoni	85	1	0	0	0	0	0	0	0	0	0	0	0	0	0	0	0
17107	105105000	8581	Manzoni	85	1	0	0	0	0	0	0	0	0	0	0	0	0	0	0	0
17108	105105000	8581	Manzoni	85	1	0	0	0	0	0	0	0	0	0	0	0	0	0	0	0
17109	105105000	8581	Manzoni	85	1	0	0	0	0	0	0	0	0	0	0	0	0	0	0	0
17110	105105000	8581	Manzoni	85	1	0	0	0	0	0	0	0	0	0	0	0	0	0	0	0
17111	105105000	8581	Manzoni	85	1	0	0	0	0	0	0	0	0	0	0	0	0	0	0	0
17112	105105000	8581	Manzoni	85	1	0	0	0	0	0	0	0	0	0	0	0	0	0	0	0
17113	105105000	8581	Manzoni	85	1	0	0	0	0	0	0	0	0	0	0	0	0	0	0	0
17114	105105000	8581	Manzoni	85	1	0	0	0	0	0	0	0	0	0	0	0	0	0	0	0
17115	105105000	8581	Manzoni	85	1	0	0	0	0	0	0	0	0	0	0	0	0	0	0	0
17116	105105000	8581	Manzoni	85	1	0	0	0	0	0	0	0	0	0	0	0	0	0	0	0
17117	105105000	8581	Manzoni	85	1	0	0	0	0	0	0	0	0	0	0	0	0	0	0	0
17118	105105000	8581	Manzoni	85	1	0	0	0	0	0	0	0	0	0	0	0	0	0	0	0
17119	105105000	8581	Manzoni	85	1	0	0	0	0	0	0	0	0	0	0	0	0	0	0	0
17120	105105000	8581	Manzoni	85	1	0	0	0	0	0	0	0	0	0	0	0	0	0	0	0
17121	105105000	8581	Manzoni	85	1	0	0	0	0	0	0	0	0	0	0	0	0	0	0	0
17122	105105000	8581	Manzoni	85	1	0	0	0	0	0	0	0	0	0	0	0	0	0	0	0
17123	105105000	8581	Manzoni	85	1	0	0	0	0	0	0	0	0	0	0	0	0	0	0	0
17124	105105000	8581	Manzoni	85	1	0	0	0	0	0	0	0	0	0	0	0	0	0	0	0
17125	105105000	8581	Manzoni	85	1	0	0	0	0	0	0	0	0	0	0	0	0	0	0	0
17126	105105000	8581	Manzoni	85	1	0	0	0	0	0	0	0	0	0	0	0	0	0	0	0
17127	105105000	8581	Manzoni	85	1	0	0	0	0	0	0	0	0	0	0	0	0	0	0	0
17128	105105000	8581	Manzoni	85	1	0	0	0	0	0	0	0	0	0	0	0	0	0	0	0
17129	105105000	8581	Manzoni	85	1	0	0	0	0	0	0	0	0	0	0	0	0	0	0	0
17130	105105000	8581	Manzoni	85	1	0	0	0	0	0	0	0	0	0	0	0	0	0	0	0
17131	105105000	8581	Manzoni	85	1	0	0	0	0	0	0	0	0	0	0	0	0	0	0	0
17132	105105000	8581	Manzoni	85	1	0	0	0	0	0	0	0	0	0	0	0	0	0	0	0
17133	105105000	8581	Manzoni	85	1	0	0	0	0	0	0	0	0	0	0	0	0	0	0	0
17134	105105000	8581	Manzoni	85	1	0	0	0	0	0	0	0	0	0	0	0	0	0	0	0
17135	105105000	8581	Manzoni	85	1	0	0	0	0	0	0	0	0	0	0	0	0	0	0	0
17136	105105000	8581	Manzoni	85	1	0	0	0	0	0	0	0	0	0	0	0	0	0	0	0
17137	105105000	8581	Manzoni	85	1	0	0	0	0	0	0	0	0	0	0	0	0	0	0	0
17138	105105000	8581	Manzoni	85	1	0	0	0	0	0	0	0	0	0	0	0	0	0	0	0
17139	105105000	8581	Manzoni	85	1	0	0	0	0	0	0	0	0	0	0	0	0	0	0	0
17140	105105000	8581	Manzoni	85	1	0	0	0	0	0	0	0	0	0	0	0	0	0	0	0
17141	105105000	8581	Manzoni	85	1	0	0	0	0	0	0	0	0	0	0	0	0	0	0	0
17142	105105000	8581	Manzoni	85	1	0	0	0	0	0	0	0	0	0	0	0	0	0	0	0
17143	105105000	8581	Manzoni	85	1	0	0	0	0	0	0	0	0	0	0	0	0	0	0	0
17144	105105000	8581	Manzoni	85	1	0	0	0	0	0	0	0	0	0	0	0	0	0	0	0
17145	105105000	8581	Manzoni	85	1	0	0	0	0	0	0	0	0	0	0	0	0	0	0	0
17146	105105000	8581	Manzoni	85	1	0	0	0	0	0	0	0	0	0	0	0	0	0	0	0
17147	105105000	8581	Manzoni	85	1	0	0	0	0	0	0	0	0	0	0	0	0	0	0	0
17148	105105000	8581	Manzoni	85	1	0	0	0	0	0	0	0	0	0	0	0	0	0	0	0
17149	105105000	8581	Manzoni	85	1	0	0	0	0	0	0	0	0	0	0	0	0	0	0	0
17150	105105000	8581	Manzoni	85	1	0	0	0	0	0	0	0	0	0	0	0	0	0	0	0
17151	105105000	8581	Manzoni	85	1	0	0	0	0	0	0	0	0	0	0	0	0	0	0	0
17152	105105000	8581	Manzoni	85	1	0	0	0	0	0	0	0	0	0	0	0	0	0	0	0
17153	105105000	8581	Manzoni	85	1	0	0	0	0	0	0	0	0	0	0	0	0	0	0	0
17154	105105000	8581	Manzoni	85	1	0	0	0	0	0	0	0	0	0	0	0	0	0	0	0
17155	105105000	8581	Manzoni	85	1	0	0	0	0	0	0	0	0	0	0	0	0	0	0	0
17156	105105000	8581	Manzoni	85	1	0	0	0	0	0	0	0	0	0	0	0	0	0	0	0
17157	105105000	8581	Manzoni	85	1	0	0	0	0	0	0	0	0	0	0	0	0	0	0	0
17158	105105000	8581	Manzoni	85	1	0	0	0	0	0	0	0	0	0	0	0	0	0	0	0
17159	105105000	8581	Manzoni	85	1	0	0	0	0	0	0	0	0	0	0	0	0	0	0	0
17160	105105000	8581	Manzoni	85	1	0	0	0	0	0	0	0	0	0	0	0	0	0	0	0
17161	105105000	8581	Manzoni	85	1	0	0	0	0	0	0	0	0	0	0	0	0	0	0	0
17162	105105000	8581	Manzoni	85	1	0	0	0	0	0	0	0	0	0	0	0	0	0	0	0
17163	105105000	8581	Manzoni	85	1	0	0	0	0	0	0	0	0	0	0	0	0	0	0	0
17164	105105000	8581	Manzoni	85	1	0	0	0	0	0	0	0	0	0	0	0	0	0	0	0
17165	105105000	8581	Manzoni	85	1	0	0	0	0	0	0	0	0	0	0	0	0	0	0	0
17166	105105000	8581	Manzoni	85	1	0	0	0	0	0	0	0	0	0	0	0	0	0	0	0
17167	105105000	8581	Manzoni	85	1	0	0	0	0	0	0	0	0	0	0	0	0	0	0	0
17168	105105000	8581	Manzoni	85	1	0	0	0	0	0	0	0	0	0	0	0	0	0	0	0
17169	105105000	8581	Manzoni	85	1	0	0	0	0	0	0	0	0	0	0	0	0	0	0	0
17170	105105000	8581	Manzoni	85	1	0	0	0	0	0	0	0	0	0	0	0	0	0	0	0
17171	105105000	8581	Manzoni	85	1	0	0	0	0	0	0	0	0	0	0	0	0	0	0	0
17172	105105000	8581	Manzoni	85	1	0	0	0	0	0	0	0	0	0	0	0	0	0	0	0
17173	105105000	8581	Manzoni	85	1	0	0	0	0	0	0	0	0	0	0	0	0	0	0	0
17174	105105000	8581	Manzoni	85	1	0	0	0	0	0	0	0	0	0	0	0	0	0	0	0
17175	105105000	8581	Manzoni	85	1	0														

A) Disposito demografico		B) Riferenza economica		C) Decremento popolazione		D) Disagio medio		E) Indisuguale servizi sociali		F) - N) Difficoltà di comunicazione		G) Densità demografica (nuovo comune diviso da un'ente proveniente da disabitato o colto sotto soglia)		H) Unioni Comuni		I) Area protetta		M) Comuni italiani a regime di fusione ed autorizzazioni	
Comune	Comune	Comune	Comune	Comune	Comune	Comune	Comune	Comune	Comune	Comune	Comune	Comune	Comune	Comune	Comune	Comune	Comune	Comune	Comune
15001	15002	15003	15004	15005	15006	15007	15008	15009	15010	15011	15012	15013	15014	15015	15016	15017	15018	15019	15020
15001	15002	15003	15004	15005	15006	15007	15008	15009	15010	15011	15012	15013	15014	15015	15016	15017	15018	15019	15020
15021	15022	15023	15024	15025	15026	15027	15028	15029	15030	15031	15032	15033	15034	15035	15036	15037	15038	15039	15040
15041	15042	15043	15044	15045	15046	15047	15048	15049	15050	15051	15052	15053	15054	15055	15056	15057	15058	15059	15060
15061	15062	15063	15064	15065	15066	15067	15068	15069	15070	15071	15072	15073	15074	15075	15076	15077	15078	15079	15080
15081	15082	15083	15084	15085	15086	15087	15088	15089	15090	15091	15092	15093	15094	15095	15096	15097	15098	15099	15100
15101	15102	15103	15104	15105	15106	15107	15108	15109	15110	15111	15112	15113	15114	15115	15116	15117	15118	15119	15120
15121	15122	15123	15124	15125	15126	15127	15128	15129	15130	15131	15132	15133	15134	15135	15136	15137	15138	15139	15140
15141	15142	15143	15144	15145	15146	15147	15148	15149	15150	15151	15152	15153	15154	15155	15156	15157	15158	15159	15160
15161	15162	15163	15164	15165	15166	15167	15168	15169	15170	15171	15172	15173	15174	15175	15176	15177	15178	15179	15180
15181	15182	15183	15184	15185	15186	15187	15188	15189	15190	15191	15192	15193	15194	15195	15196	15197	15198	15199	15200



A) Disesto demografico		B) Avvicinanza economica		C) Decremento popolazione		D) Disagio mediatico		E) Indagabilità servizi sociali		F) - N) Difficoltà di comunicazione		G) Densità demografica (nuovo comune derivato di un ente proveniente da disaccoglimento sotto-legale)		I) Unioni Comuni		L) Area protette		M) Comuni istituibili a seguito di fusione di loro territori	
Altre aree periferiche (art. 174 del D.Lgs. n. 267/2000)	Totale disesto demografico (art. 174 del D.Lgs. n. 267/2000)	Indice di vicinanza economica (art. 174 del D.Lgs. n. 267/2000)	Indice di vicinanza economica (art. 174 del D.Lgs. n. 267/2000)	Indice di vicinanza economica (art. 174 del D.Lgs. n. 267/2000)	Indice di vicinanza economica (art. 174 del D.Lgs. n. 267/2000)	Indice di vicinanza economica (art. 174 del D.Lgs. n. 267/2000)	Indice di vicinanza economica (art. 174 del D.Lgs. n. 267/2000)	Indice di vicinanza economica (art. 174 del D.Lgs. n. 267/2000)	Indice di vicinanza economica (art. 174 del D.Lgs. n. 267/2000)	Indice di vicinanza economica (art. 174 del D.Lgs. n. 267/2000)	Indice di vicinanza economica (art. 174 del D.Lgs. n. 267/2000)	Indice di vicinanza economica (art. 174 del D.Lgs. n. 267/2000)	Indice di vicinanza economica (art. 174 del D.Lgs. n. 267/2000)	Indice di vicinanza economica (art. 174 del D.Lgs. n. 267/2000)	Indice di vicinanza economica (art. 174 del D.Lgs. n. 267/2000)	Indice di vicinanza economica (art. 174 del D.Lgs. n. 267/2000)	Indice di vicinanza economica (art. 174 del D.Lgs. n. 267/2000)	Indice di vicinanza economica (art. 174 del D.Lgs. n. 267/2000)	Indice di vicinanza economica (art. 174 del D.Lgs. n. 267/2000)
15164	15164	15164	15164	15164	15164	15164	15164	15164	15164	15164	15164	15164	15164	15164	15164	15164	15164	15164	15164
15165	15165	15165	15165	15165	15165	15165	15165	15165	15165	15165	15165	15165	15165	15165	15165	15165	15165	15165	15165
15166	15166	15166	15166	15166	15166	15166	15166	15166	15166	15166	15166	15166	15166	15166	15166	15166	15166	15166	15166
15167	15167	15167	15167	15167	15167	15167	15167	15167	15167	15167	15167	15167	15167	15167	15167	15167	15167	15167	15167
15168	15168	15168	15168	15168	15168	15168	15168	15168	15168	15168	15168	15168	15168	15168	15168	15168	15168	15168	15168
15169	15169	15169	15169	15169	15169	15169	15169	15169	15169	15169	15169	15169	15169	15169	15169	15169	15169	15169	15169
15170	15170	15170	15170	15170	15170	15170	15170	15170	15170	15170	15170	15170	15170	15170	15170	15170	15170	15170	15170
15171	15171	15171	15171	15171	15171	15171	15171	15171	15171	15171	15171	15171	15171	15171	15171	15171	15171	15171	15171
15172	15172	15172	15172	15172	15172	15172	15172	15172	15172	15172	15172	15172	15172	15172	15172	15172	15172	15172	15172
15173	15173	15173	15173	15173	15173	15173	15173	15173	15173	15173	15173	15173	15173	15173	15173	15173	15173	15173	15173
15174	15174	15174	15174	15174	15174	15174	15174	15174	15174	15174	15174	15174	15174	15174	15174	15174	15174	15174	15174
15175	15175	15175	15175	15175	15175	15175	15175	15175	15175	15175	15175	15175	15175	15175	15175	15175	15175	15175	15175
15176	15176	15176	15176	15176	15176	15176	15176	15176	15176	15176	15176	15176	15176	15176	15176	15176	15176	15176	15176
15177	15177	15177	15177	15177	15177	15177	15177	15177	15177	15177	15177	15177	15177	15177	15177	15177	15177	15177	15177
15178	15178	15178	15178	15178	15178	15178	15178	15178	15178	15178	15178	15178	15178	15178	15178	15178	15178	15178	15178
15179	15179	15179	15179	15179	15179	15179	15179	15179	15179	15179	15179	15179	15179	15179	15179	15179	15179	15179	15179
15180	15180	15180	15180	15180	15180	15180	15180	15180	15180	15180	15180	15180	15180	15180	15180	15180	15180	15180	15180
15181	15181	15181	15181	15181	15181	15181	15181	15181	15181	15181	15181	15181	15181	15181	15181	15181	15181	15181	15181
15182	15182	15182	15182	15182	15182	15182	15182	15182	15182	15182	15182	15182	15182	15182	15182	15182	15182	15182	15182
15183	15183	15183	15183	15183	15183	15183	15183	15183	15183	15183	15183	15183	15183	15183	15183	15183	15183	15183	15183
15184	15184	15184	15184	15184	15184	15184	15184	15184	15184	15184	15184	15184	15184	15184	15184	15184	15184	15184	15184
15185	15185	15185	15185	15185	15185	15185	15185	15185	15185	15185	15185	15185	15185	15185	15185	15185	15185	15185	15185
15186	15186	15186	15186	15186	15186	15186	15186	15186	15186	15186	15186	15186	15186	15186	15186	15186	15186	15186	15186
15187	15187	15187	15187	15187	15187	15187	15187	15187	15187	15187	15187	15187	15187	15187	15187	15187	15187	15187	15187
15188	15188	15188	15188	15188	15188	15188	15188	15188	15188	15188	15188	15188	15188	15188	15188	15188	15188	15188	15188
15189	15189	15189	15189	15189	15189	15189	15189	15189	15189	15189	15189	15189	15189	15189	15189	15189	15189	15189	15189
15190	15190	15190	15190	15190	15190	15190	15190	15190	15190	15190	15190	15190	15190	15190	15190	15190	15190	15190	15190



A) Disposito demografico		B) Afferenza economica		C) Decremento popolazione		D) Disagio mediatico			E) Indisuguale servizi sociali		F) - N) Difficoltà di comunicazione		G) Denità demografica (nuovo comune derivato di un ente proveniente da disaccoppiamento)		H) Unioni Comuni		I) Area protette		M) Comuni istituibili a seguito di fusione di non protetti		
Altre aree periferiche (art. 114, c. 2, lett. a) del D.Lgs. n. 267/2000)	Altre aree periferiche (art. 114, c. 2, lett. b) del D.Lgs. n. 267/2000)	Indice di povertà (art. 114, c. 2, lett. c) del D.Lgs. n. 267/2000)	Indice di povertà (art. 114, c. 2, lett. d) del D.Lgs. n. 267/2000)	Indice di povertà (art. 114, c. 2, lett. e) del D.Lgs. n. 267/2000)	Indice di povertà (art. 114, c. 2, lett. f) del D.Lgs. n. 267/2000)	Indice di povertà (art. 114, c. 2, lett. g) del D.Lgs. n. 267/2000)	Indice di povertà (art. 114, c. 2, lett. h) del D.Lgs. n. 267/2000)	Indice di povertà (art. 114, c. 2, lett. i) del D.Lgs. n. 267/2000)	Indice di povertà (art. 114, c. 2, lett. j) del D.Lgs. n. 267/2000)	Indice di povertà (art. 114, c. 2, lett. k) del D.Lgs. n. 267/2000)	Indice di povertà (art. 114, c. 2, lett. l) del D.Lgs. n. 267/2000)	Indice di povertà (art. 114, c. 2, lett. m) del D.Lgs. n. 267/2000)	Indice di povertà (art. 114, c. 2, lett. n) del D.Lgs. n. 267/2000)	Indice di povertà (art. 114, c. 2, lett. o) del D.Lgs. n. 267/2000)	Indice di povertà (art. 114, c. 2, lett. p) del D.Lgs. n. 267/2000)	Indice di povertà (art. 114, c. 2, lett. q) del D.Lgs. n. 267/2000)	Indice di povertà (art. 114, c. 2, lett. r) del D.Lgs. n. 267/2000)	Indice di povertà (art. 114, c. 2, lett. s) del D.Lgs. n. 267/2000)	Indice di povertà (art. 114, c. 2, lett. t) del D.Lgs. n. 267/2000)	Indice di povertà (art. 114, c. 2, lett. u) del D.Lgs. n. 267/2000)	
11145	11146	11147	11148	11149	11150	11151	11152	11153	11154	11155	11156	11157	11158	11159	11160	11161	11162	11163	11164	11165	
CA	CA	CA	CA	CA	CA	CA	CA	CA	CA	CA	CA	CA	CA	CA	CA	CA	CA	CA	CA	CA	CA



A) Disesto demografico		B) Avvicinanza economica		C) Decremento popolazione		D) Disagio mediatico		E) Indegualità servizi sociali		F) - N) Difficoltà di comunicazione		G) Densità demografica (nuovo comune derivato di un ente proveniente da disaccoglimento)		H) Unioni Comuni		I) Area protette		M) Comuni istituiti a seguito di fusione di loro preesistenze		
Al di sopra del per cento della media P2/P4 (2013-2018) >=2%;	Al di sotto del per cento della media P2/P4 (2013-2018) <2%	Al di sopra del per cento della media P2/P4 (2013-2018) >=2%;	Al di sotto del per cento della media P2/P4 (2013-2018) <2%	Al di sopra del per cento della media P2/P4 (2013-2018) >=2%;	Al di sotto del per cento della media P2/P4 (2013-2018) <2%;	Al di sopra del per cento della media P2/P4 (2013-2018) >=2%;	Al di sotto del per cento della media P2/P4 (2013-2018) <2%;	Al di sopra del per cento della media P2/P4 (2013-2018) >=2%;	Al di sotto del per cento della media P2/P4 (2013-2018) <2%;	Al di sopra del per cento della media P2/P4 (2013-2018) >=2%;	Al di sotto del per cento della media P2/P4 (2013-2018) <2%;	Al di sopra del per cento della media P2/P4 (2013-2018) >=2%;	Al di sotto del per cento della media P2/P4 (2013-2018) <2%;	Al di sopra del per cento della media P2/P4 (2013-2018) >=2%;	Al di sotto del per cento della media P2/P4 (2013-2018) <2%;	Al di sopra del per cento della media P2/P4 (2013-2018) >=2%;	Al di sotto del per cento della media P2/P4 (2013-2018) <2%;	Al di sopra del per cento della media P2/P4 (2013-2018) >=2%;	Al di sotto del per cento della media P2/P4 (2013-2018) <2%;	
10001	107004000	140	1	0	1	0	1	0	1	0	0	1	1,62	30,5	113,2	0	0	0	0	0
10002	107004001	382	1	0	1	0	1	0	1	0	0	1	1,97	30,5	186,2	0	0	0	0	0
10003	107004002	361	0	0	0	0	0	0	0	0	0	0	1,99	6,7	294,1	0	0	0	0	0
10004	107004003	815	0	0	0	0	0	0	0	0	0	0	2,62	20,8	172,8	0	0	0	0	0
10005	107004004	848	0	0	0	0	0	0	0	0	0	0	3,14	2,8	116,4	0	0	0	0	0
10006	107004005	469	0	0	0	0	0	0	0	0	0	0	1,53	16,4	51,9	0	0	0	0	0
10007	107004006	572	0	0	0	0	0	0	0	0	0	0	1,65	8,0	206,2	0	0	0	0	0
10008	107004007	826	0	0	0	0	0	0	0	0	0	0	2,45	10,5	282,2	0	0	0	0	0
10009	107004008	625	0	0	0	0	0	0	0	0	0	0	2,81	10,3	172,6	0	0	0	0	0
10010	107004009	822	0	0	0	0	0	0	0	0	0	0	4,85	4,4	101,0	0	0	0	0	0
10011	107004010	358	0	0	0	0	0	0	0	0	0	0	3,04	21,7	128,3	0	0	0	0	0
10012	107004011	374	0	0	0	0	0	0	0	0	0	0	3,64	8,3	401,4	0	0	0	0	0
10013	107004012	202	0	0	0	0	0	0	0	0	0	0	2,44	10,5	282,2	0	0	0	0	0
10014	107004013	202	0	0	0	0	0	0	0	0	0	0	2,44	29,4	55,2	0	0	0	0	0
10015	107004014	202	0	0	0	0	0	0	0	0	0	0	2,44	30,7	132,5	0	0	0	0	0
10016	107004015	202	0	0	0	0	0	0	0	0	0	0	2,44	8,0	41,2	0	0	0	0	0
10017	107004016	202	0	0	0	0	0	0	0	0	0	0	2,44	11,7	47,8	0	0	0	0	0
10018	107004017	202	0	0	0	0	0	0	0	0	0	0	2,44	31,5	39,9	0	0	0	0	0
10019	107004018	202	0	0	0	0	0	0	0	0	0	0	2,44	10,5	282,2	0	0	0	0	0
10020	107004019	202	0	0	0	0	0	0	0	0	0	0	2,44	16,2	17,0	0	0	0	0	0
10021	107004020	202	0	0	0	0	0	0	0	0	0	0	2,44	16,2	17,0	0	0	0	0	0
10022	107004021	202	0	0	0	0	0	0	0	0	0	0	2,44	30,7	29,9	0	0	0	0	0
10023	107004022	202	0	0	0	0	0	0	0	0	0	0	2,44	25,5	62,5	0	0	0	0	0
10024	107004023	202	0	0	0	0	0	0	0	0	0	0	2,44	29,4	127,6	0	0	0	0	0
10025	107004024	202	0	0	0	0	0	0	0	0	0	0	2,44	30,7	50,7	0	0	0	0	0
10026	107004025	202	0	0	0	0	0	0	0	0	0	0	2,44	16,2	29,8	0	0	0	0	0
10027	107004026	202	0	0	0	0	0	0	0	0	0	0	2,44	16,2	166,6	0	0	0	0	0
10028	107004027	202	0	0	0	0	0	0	0	0	0	0	2,44	17,7	42,2	0	0	0	0	0
10029	107004028	202	0	0	0	0	0	0	0	0	0	0	2,44	47,7	42,2	0	0	0	0	0
10030	107004029	202	0	0	0	0	0	0	0	0	0	0	2,44	16,2	17,0	0	0	0	0	0
10031	107004030	202	0	0	0	0	0	0	0	0	0	0	2,44	30,7	32,5	0	0	0	0	0
10032	107004031	202	0	0	0	0	0	0	0	0	0	0	2,44	25,5	129,0	0	0	0	0	0
10033	107004032	202	0	0	0	0	0	0	0	0	0	0	2,44	16,2	16,6	0	0	0	0	0
10034	107004033	202	0	0	0	0	0	0	0	0	0	0	2,44	30,7	151,4	0	0	0	0	0
10035	107004034	202	0	0	0	0	0	0	0	0	0	0	2,44	17,8	5,4	0	0	0	0	0
10036	107004035	202	0	0	0	0	0	0	0	0	0	0	2,44	47,6	51,6	0	0	0	0	0
10037	107004036	202	0	0	0	0	0	0	0	0	0	0	2,44	47,6	51,6	0	0	0	0	0
10038	107004037	202	0	0	0	0	0	0	0	0	0	0	2,44	47,6	51,6	0	0	0	0	0
10039	107004038	202	0	0	0	0	0	0	0	0	0	0	2,44	47,6	51,6	0	0	0	0	0
10040	107004039	202	0	0	0	0	0	0	0	0	0	0	2,44	47,6	51,6	0	0	0	0	0
10041	107004040	202	0	0	0	0	0	0	0	0	0	0	2,44	47,6	51,6	0	0	0	0	0
10042	107004041	202	0	0	0	0	0	0	0	0	0	0	2,44	47,6	51,6	0	0	0	0	0
10043	107004042	202	0	0	0	0	0	0	0	0	0	0	2,44	47,6	51,6	0	0	0	0	0
10044	107004043	202	0	0	0	0	0	0	0	0	0	0	2,44	47,6	51,6	0	0	0	0	0
10045	107004044	202	0	0	0	0	0	0	0	0	0	0	2,44	47,6	51,6	0	0	0	0	0
10046	107004045	202	0	0	0	0	0	0	0	0	0	0	2,44	47,6	51,6	0	0	0	0	0
10047	107004046	202	0	0	0	0	0	0	0	0	0	0	2,44	47,6	51,6	0	0	0	0	0
10048	107004047	202	0	0	0	0	0	0	0	0	0	0	2,44	47,6	51,6	0	0	0	0	0
10049	107004048	202	0	0	0	0	0	0	0	0	0	0	2,44	47,6	51,6	0	0	0	0	0
10050	107004049	202	0	0	0	0	0	0	0	0	0	0	2,44	47,6	51,6	0	0	0	0	0
10051	107004050	202	0	0	0	0	0	0	0	0	0	0	2,44	47,6	51,6	0	0	0	0	0
10052	107004051	202	0	0	0	0	0	0	0	0	0	0	2,44	47,6	51,6	0	0	0	0	0
10053	107004052	202	0	0	0	0	0	0	0	0	0	0	2,44	47,6	51,6	0	0	0	0	0
10054	107004053	202	0	0	0	0	0	0	0	0	0	0	2,44	47,6	51,6	0	0	0	0	0
10055	107004054	202	0	0	0	0	0	0	0	0	0	0	2,44	47,6	51,6	0	0	0	0	0
10056	107004055	202	0	0	0	0	0	0	0	0	0	0	2,44	47,6	51,6	0	0	0	0	0
10057	107004056	202	0	0	0	0	0	0	0	0	0	0	2,44	47,6	51,6	0	0	0	0	0
10058	107004057	202	0	0	0	0	0	0	0	0	0	0	2,44	47,6	51,6	0	0	0	0	0
10059	107004058	202	0	0	0	0	0	0	0	0	0	0	2,44	47,6	51,6	0	0	0	0	0
10060	107004059	202	0	0	0	0	0	0	0	0	0	0	2,44	47,6	51,6	0	0	0	0	0
10061	107004060	202	0	0	0	0	0	0	0	0	0	0	2,44	47,6	51,6	0	0	0	0	0
10062	107004061	202	0	0	0	0	0	0	0	0	0	0	2,44	47,6	51,6	0	0	0	0	0
10063	107004062	202	0	0	0	0	0	0	0	0	0	0	2,44	47,6	51,6	0	0	0	0	0
10064	107004063	202	0	0	0	0	0	0	0	0	0	0	2,44	47,6	51,6	0	0	0		

A) Disposito demografico		B) Afferenza economica		C) Decremento popolazione		D) Disagio medio		E) Indagine servizi sociali		F) - N) Difficoltà di comunicazione		G) Dati demografici (nuovo comune derivato di un ente proveniente da disassalto o cessione sotto tegola)		I) Unioni Comuni		L) Area protette		M) Comuni istituibili a seguito di fusione di loro territori		
Altre aree periferiche (art. 134 del D.Lgs. n. 267/2000)	Totale distretto (linguaggio Frazz.)	Reddito medio mensile in lire € (2021) (aggiornati a 01/01/21)	Indice di povertà (aggiornati a 01/01/21)	Indice di vecchiaia (aggiornati a 01/01/21)	Indice di disagio medio (aggiornati a 01/01/21)	Indice di disagio medio (aggiornati a 01/01/21)	Indice di disagio medio (aggiornati a 01/01/21)	Indice di disagio medio (aggiornati a 01/01/21)	Indice di disagio medio (aggiornati a 01/01/21)	Indice di disagio medio (aggiornati a 01/01/21)	Indice di disagio medio (aggiornati a 01/01/21)	Indice di disagio medio (aggiornati a 01/01/21)	Indice di disagio medio (aggiornati a 01/01/21)	Indice di disagio medio (aggiornati a 01/01/21)	Indice di disagio medio (aggiornati a 01/01/21)	Indice di disagio medio (aggiornati a 01/01/21)	Indice di disagio medio (aggiornati a 01/01/21)	Indice di disagio medio (aggiornati a 01/01/21)	Indice di disagio medio (aggiornati a 01/01/21)	Indice di disagio medio (aggiornati a 01/01/21)
0015	001501000	1.300	1.300	1.300	1.300	1.300	1.300	1.300	1.300	1.300	1.300	1.300	1.300	1.300	1.300	1.300	1.300	1.300	1.300	1.300
0016	001601000	1.300	1.300	1.300	1.300	1.300	1.300	1.300	1.300	1.300	1.300	1.300	1.300	1.300	1.300	1.300	1.300	1.300	1.300	1.300
0017	001701000	1.300	1.300	1.300	1.300	1.300	1.300	1.300	1.300	1.300	1.300	1.300	1.300	1.300	1.300	1.300	1.300	1.300	1.300	1.300
0018	001801000	1.300	1.300	1.300	1.300	1.300	1.300	1.300	1.300	1.300	1.300	1.300	1.300	1.300	1.300	1.300	1.300	1.300	1.300	1.300
0019	001901000	1.300	1.300	1.300	1.300	1.300	1.300	1.300	1.300	1.300	1.300	1.300	1.300	1.300	1.300	1.300	1.300	1.300	1.300	1.300
0020	002001000	1.300	1.300	1.300	1.300	1.300	1.300	1.300	1.300	1.300	1.300	1.300	1.300	1.300	1.300	1.300	1.300	1.300	1.300	1.300
0021	002101000	1.300	1.300	1.300	1.300	1.300	1.300	1.300	1.300	1.300	1.300	1.300	1.300	1.300	1.300	1.300	1.300	1.300	1.300	1.300
0022	002201000	1.300	1.300	1.300	1.300	1.300	1.300	1.300	1.300	1.300	1.300	1.300	1.300	1.300	1.300	1.300	1.300	1.300	1.300	1.300
0023	002301000	1.300	1.300	1.300	1.300	1.300	1.300	1.300	1.300	1.300	1.300	1.300	1.300	1.300	1.300	1.300	1.300	1.300	1.300	1.300
0024	002401000	1.300	1.300	1.300	1.300	1.300	1.300	1.300	1.300	1.300	1.300	1.300	1.300	1.300	1.300	1.300	1.300	1.300	1.300	1.300
0025	002501000	1.300	1.300	1.300	1.300	1.300	1.300	1.300	1.300	1.300	1.300	1.300	1.300	1.300	1.300	1.300	1.300	1.300	1.300	1.300
0026	002601000	1.300	1.300	1.300	1.300	1.300	1.300	1.300	1.300	1.300	1.300	1.300	1.300	1.300	1.300	1.300	1.300	1.300	1.300	1.300
0027	002701000	1.300	1.300	1.300	1.300	1.300	1.300	1.300	1.300	1.300	1.300	1.300	1.300	1.300	1.300	1.300	1.300	1.300	1.300	1.300
0028	002801000	1.300	1.300	1.300	1.300	1.300	1.300	1.300	1.300	1.300	1.300	1.300	1.300	1.300	1.300	1.300	1.300	1.300	1.300	1.300
0029	002901000	1.300	1.300	1.300	1.300	1.300	1.300	1.300	1.300	1.300	1.300	1.300	1.300	1.300	1.300	1.300	1.300	1.300	1.300	1.300
0030	003001000	1.300	1.300	1.300	1.300	1.300	1.300	1.300	1.300	1.300	1.300	1.300	1.300	1.300	1.300	1.300	1.300	1.300	1.300	1.300
0031	003101000	1.300	1.300	1.300	1.300	1.300	1.300	1.300	1.300	1.300	1.300	1.300	1.300	1.300	1.300	1.300	1.300	1.300	1.300	1.300
0032	003201000	1.300	1.300	1.300	1.300	1.300	1.300	1.300	1.300	1.300	1.300	1.300	1.300	1.300	1.300	1.300	1.300	1.300	1.300	1.300
0033	003301000	1.300	1.300	1.300	1.300	1.300	1.300	1.300	1.300	1.300	1.300	1.300	1.300	1.300	1.300	1.300	1.300	1.300	1.300	1.300
0034	003401000	1.300	1.300	1.300	1.300	1.300	1.300	1.300	1.300	1.300	1.300	1.300	1.300	1.300	1.300	1.300	1.300	1.300	1.300	1.300
0035	003501000	1.300	1.300	1.300	1.300	1.300	1.300	1.300	1.300	1.300	1.300	1.300	1.300	1.300	1.300	1.300	1.300	1.300	1.300	1.300
0036	003601000	1.300	1.300	1.300	1.300	1.300	1.300	1.300	1.300	1.300	1.300	1.300	1.300	1.300	1.300	1.300	1.300	1.300	1.300	1.300
0037	003701000	1.300	1.300	1.300	1.300	1.300	1.300	1.300	1.300	1.300	1.300	1.300	1.300	1.300	1.300	1.300	1.300	1.300	1.300	1.300
0038	003801000	1.300	1.300	1.300	1.300	1.300	1.300	1.300	1.300	1.300	1.300	1.300	1.300	1.300	1.300	1.300	1.300	1.300	1.300	1.300
0039	003901000	1.300	1.300	1.300	1.300	1.300	1.300	1.300	1.300	1.300	1.300	1.300	1.300	1.300	1.300	1.300	1.300	1.300	1.300	1.300
0040	004001000	1.300	1.300	1.300	1.300	1.300	1.300	1.300	1.300	1.300	1.300	1.300	1.300	1.300	1.300	1.300	1.300	1.300	1.300	1.300
0041	004101000	1.300	1.300	1.300	1.300	1.300	1.300	1.300	1.300	1.300	1.300	1.300	1.300	1.300	1.300	1.300	1.300	1.300	1.300	1.300
0042	004201000	1.300	1.300	1.300	1.300	1.300	1.300	1.300	1.300	1.300	1.300	1.300	1.300	1.300	1.300	1.300	1.300	1.300	1.300	1.300
0043	004301000	1.300	1.300	1.300	1.300	1.300	1.300	1.300	1.300	1.300	1.300	1.300	1.300	1.300	1.300	1.300	1.300	1.300	1.300	1.300
0044	004401000	1.300	1.300	1.300	1.300	1.300	1.300	1.300	1.300	1.300	1.300	1.300	1.300	1.300	1.300	1.300	1.300	1.300	1.300	1.300
0045	004501000	1.300	1.300	1.300	1.300	1.300	1.300	1.300	1.300	1.300	1.300	1.300	1.300	1.300	1.300	1.300	1.300	1.300	1.300	1.300
0046	004601000	1.300	1.300	1.300	1.300	1.300	1.300	1.300	1.300	1.300	1.300	1.300	1.300	1.300	1.300	1.300	1.300	1.300	1.300	1.300
0047	004701000	1.300	1.300	1.300	1.300	1.300	1.300	1.300	1.300	1.300	1.300	1.300	1.300	1.300	1.300	1.300	1.300	1.300	1.300	1.300
0048	004801000	1.300	1.300	1.300	1.300	1.300	1.300	1.300	1.300	1.300	1.300	1.300	1.300	1.300	1.300	1.300	1.300	1.300	1.300	1.300
0049	004901000	1.300	1.300	1.300	1.300	1.300	1.300	1.300	1.300	1.300	1.300	1.300	1.300	1.300	1.300	1.300	1.300	1.300	1.300	1.300
0050	005001000	1.300	1.300	1.300	1.300	1.300	1.300	1.300	1.300	1.300	1.300	1.300	1.300	1.300	1.300	1.300	1.300	1.300	1.300	1.300
0051	005101000	1.300	1.300	1.300	1.300	1.300	1.300	1.300	1.300	1.300	1.300	1.300	1.300	1.300	1.300	1.300	1.300	1.300	1.300	1.300
0052	005201000	1.300	1.300	1.300	1.300	1.300	1.300	1.300	1.300	1.300	1.300	1.300	1.300	1.300	1.300	1.300	1.300	1.300	1.300	1.300
0053	005301000	1.300	1.300	1.300	1.300	1.300	1.300	1.300	1.300	1.300	1.300	1.300	1.300	1.300	1.300	1.300	1.300	1.300	1.300	1.300
0054	005401000	1.300	1.300	1.300	1.300	1.300	1.300	1.300	1.300	1.300	1.300	1.300	1.300	1.300	1.300	1.300	1.300	1.300	1.300	1.300




A) Disesto demografico		B) Avvicinanza economica		C) Decremento popolazione		D) Disagio mediatico		E) Indisuguale servizi sociali		F) - N) Difficoltà di comunicazione		G) Denso demografico (nuovo comune derivato di un ente proveniente da disastri o colata siccità)		H) Unioni Comuni		I) Area protette		M) Comuni italiani a regola di fusione ed autorizzazioni	
Altre aree periferiche (area P3/P4) >=2% del approvato con del. 14/74/21	Totale disesto demografico (area P3/P4) >=2% del approvato con del. 14/74/21	Indice medio mensile di discesa (area P3/P4) >=2% del approvato con del. 14/74/21	Indice medio mensile di discesa (area P3/P4) >=2% del approvato con del. 14/74/21	Indice medio mensile di discesa (area P3/P4) >=2% del approvato con del. 14/74/21	Indice medio mensile di discesa (area P3/P4) >=2% del approvato con del. 14/74/21	Indice medio mensile di discesa (area P3/P4) >=2% del approvato con del. 14/74/21	Indice medio mensile di discesa (area P3/P4) >=2% del approvato con del. 14/74/21	Indice medio mensile di discesa (area P3/P4) >=2% del approvato con del. 14/74/21	Indice medio mensile di discesa (area P3/P4) >=2% del approvato con del. 14/74/21	Indice medio mensile di discesa (area P3/P4) >=2% del approvato con del. 14/74/21	Indice medio mensile di discesa (area P3/P4) >=2% del approvato con del. 14/74/21	Indice medio mensile di discesa (area P3/P4) >=2% del approvato con del. 14/74/21	Indice medio mensile di discesa (area P3/P4) >=2% del approvato con del. 14/74/21	Indice medio mensile di discesa (area P3/P4) >=2% del approvato con del. 14/74/21	Indice medio mensile di discesa (area P3/P4) >=2% del approvato con del. 14/74/21	Indice medio mensile di discesa (area P3/P4) >=2% del approvato con del. 14/74/21	Indice medio mensile di discesa (area P3/P4) >=2% del approvato con del. 14/74/21	Indice medio mensile di discesa (area P3/P4) >=2% del approvato con del. 14/74/21	Indice medio mensile di discesa (area P3/P4) >=2% del approvato con del. 14/74/21
21055	107764650	463	Scandone	0	1	0	0	0	1	0	0	0	1	1	0	0	0	0	0
21057	107764700	326	Scandone	0	1	0	0	0	1	0	0	0	1	1	0	0	0	0	0
21058	107764750	346	Scandone	0	1	0	0	0	1	0	0	0	1	1	0	0	0	0	0
21059	107764800	346	Scandone	0	1	0	0	0	1	0	0	0	1	1	0	0	0	0	0
21060	107764850	352	Scandone	0	1	0	0	0	1	0	0	0	1	1	0	0	0	0	0
21061	107764900	350	Scandone	0	1	0	0	0	1	0	0	0	1	1	0	0	0	0	0
21062	107764950	350	Scandone	0	1	0	0	0	1	0	0	0	1	1	0	0	0	0	0
21063	107765000	409	Scandone	0	1	0	0	0	1	0	0	0	1	1	0	0	0	0	0
21064	107765050	370	Scandone	0	1	0	0	0	1	0	0	0	1	1	0	0	0	0	0
21065	107765100	370	Scandone	0	1	0	0	0	1	0	0	0	1	1	0	0	0	0	0
21066	107765150	370	Scandone	0	1	0	0	0	1	0	0	0	1	1	0	0	0	0	0
21067	107765200	370	Scandone	0	1	0	0	0	1	0	0	0	1	1	0	0	0	0	0
21068	107765250	370	Scandone	0	1	0	0	0	1	0	0	0	1	1	0	0	0	0	0
21069	107765300	370	Scandone	0	1	0	0	0	1	0	0	0	1	1	0	0	0	0	0
21070	107765350	370	Scandone	0	1	0	0	0	1	0	0	0	1	1	0	0	0	0	0
21071	107765400	370	Scandone	0	1	0	0	0	1	0	0	0	1	1	0	0	0	0	0
21072	107765450	370	Scandone	0	1	0	0	0	1	0	0	0	1	1	0	0	0	0	0
21073	107765500	370	Scandone	0	1	0	0	0	1	0	0	0	1	1	0	0	0	0	0
21074	107765550	370	Scandone	0	1	0	0	0	1	0	0	0	1	1	0	0	0	0	0
21075	107765600	370	Scandone	0	1	0	0	0	1	0	0	0	1	1	0	0	0	0	0
21076	107765650	370	Scandone	0	1	0	0	0	1	0	0	0	1	1	0	0	0	0	0
21077	107765700	370	Scandone	0	1	0	0	0	1	0	0	0	1	1	0	0	0	0	0
21078	107765750	370	Scandone	0	1	0	0	0	1	0	0	0	1	1	0	0	0	0	0
21079	107765800	370	Scandone	0	1	0	0	0	1	0	0	0	1	1	0	0	0	0	0
21080	107765850	370	Scandone	0	1	0	0	0	1	0	0	0	1	1	0	0	0	0	0
21081	107765900	370	Scandone	0	1	0	0	0	1	0	0	0	1	1	0	0	0	0	0
21082	107765950	370	Scandone	0	1	0	0	0	1	0	0	0	1	1	0	0	0	0	0
21083	107766000	370	Scandone	0	1	0	0	0	1	0	0	0	1	1	0	0	0	0	0
21084	107766050	370	Scandone	0	1	0	0	0	1	0	0	0	1	1	0	0	0	0	0
21085	107766100	370	Scandone	0	1	0	0	0	1	0	0	0	1	1	0	0	0	0	0
21086	107766150	370	Scandone	0	1	0	0	0	1	0	0	0	1	1	0	0	0	0	0
21087	107766200	370	Scandone	0	1	0	0	0	1	0	0	0	1	1	0	0	0	0	0
21088	107766250	370	Scandone	0	1	0	0	0	1	0	0	0	1	1	0	0	0	0	0
21089	107766300	370	Scandone	0	1	0	0	0	1	0	0	0	1	1	0	0	0	0	0
21090	107766350	370	Scandone	0	1	0	0	0	1	0	0	0	1	1	0	0	0	0	0
21091	107766400	370	Scandone	0	1	0	0	0	1	0	0	0	1	1	0	0	0	0	0
21092	107766450	370	Scandone	0	1	0	0	0	1	0	0	0	1	1	0	0	0	0	0
21093	107766500	370	Scandone	0	1	0	0	0	1	0	0	0	1	1	0	0	0	0	0
21094	107766550	370	Scandone	0	1	0	0	0	1	0	0	0	1	1	0	0	0	0	0
21095	107766600	370	Scandone	0	1	0	0	0	1	0	0	0	1	1	0	0	0	0	0
21096	107766650	370	Scandone	0	1	0	0	0	1	0	0	0	1	1	0	0	0	0	0
21097	107766700	370	Scandone	0	1	0	0	0	1	0	0	0	1	1	0	0	0	0	0
21098	107766750	370	Scandone	0	1	0	0	0	1	0	0	0	1	1	0	0	0	0	0
21099	107766800	370	Scandone	0	1	0	0	0	1	0	0	0	1	1	0	0	0	0	0
21100	107766850	370	Scandone	0	1	0	0	0	1	0	0	0	1	1	0	0	0	0	0
21101	107766900	370	Scandone	0	1	0	0	0	1	0	0	0	1	1	0	0	0	0	0
21102	107766950	370	Scandone	0	1	0	0	0	1	0	0	0	1	1	0	0	0	0	0
21103	107767000	370	Scandone	0	1	0	0	0	1	0	0	0	1	1	0	0	0	0	0
21104	107767050	370	Scandone	0	1	0	0	0	1	0	0	0	1	1	0	0	0	0	0
21105	107767100	370	Scandone	0	1	0	0	0	1	0	0	0	1	1	0	0	0	0	0
21106	107767150	370	Scandone	0	1	0	0	0	1	0	0	0	1	1	0	0	0	0	0
21107	107767200	370	Scandone	0	1	0	0	0	1	0	0	0	1	1	0	0	0	0	0
21108	107767250	370	Scandone	0	1	0	0	0	1	0	0	0	1	1	0	0	0	0	0
21109	107767300	370	Scandone	0	1	0	0	0	1	0	0	0	1	1	0	0	0	0	0
21110	107767350	370	Scandone	0	1	0	0	0	1	0	0	0	1	1	0	0	0	0	0
21111	107767400	370	Scandone	0	1	0	0	0	1	0	0	0	1	1	0	0	0	0	0
21112	107767450	370	Scandone	0	1	0	0	0	1	0	0	0	1	1	0	0	0	0	0
21113	107767500	370	Scandone	0	1	0	0	0	1	0	0	0	1	1	0	0	0	0	0
21114	107767550	370	Scandone	0	1	0	0	0	1	0	0	0	1	1	0	0	0	0	0
21115	107767600	370	Scandone	0	1	0	0	0	1	0	0	0	1	1	0	0	0	0	0
21116	107767650	370	Scandone	0	1	0	0	0	1	0	0	0	1	1	0	0	0	0	0
21117	107767700	370	Scandone	0	1	0	0	0	1	0	0	0	1	1	0	0	0	0	0
21118	107767750	370	Scandone	0	1	0	0	0	1	0	0	0	1	1	0	0	0	0	0
21119	107767800	370	Scandone	0	1	0	0	0	1	0	0	0	1	1	0	0	0	0	0
21120	107767850	370	Scandone	0	1	0	0	0	1	0	0	0	1	1	0	0	0	0	0
21121	107767900	370	Scandone	0	1	0	0	0	1	0	0	0	1	1	0	0	0	0	0
21122	107767950	370	Scandone	0	1	0	0	0	1	0	0	0	1	1	0	0	0	0	0
21123	107768000	370	Scandone	0	1	0	0	0	1	0	0	0	1	1	0	0	0	0	0
21124	107768050	370	Scandone	0	1	0	0	0	1	0	0	0	1	1	0	0	0	0	0
21125	107768100	370	Scandone	0	1	0	0	0	1	0	0	0	1	1	0	0	0	0	0
21126	107768150	370	Scandone	0	1	0	0	0	1	0	0	0	1	1	0	0	0	0	0
21127	107768200	370	Scandone	0	1	0	0	0	1	0	0	0	1	1	0	0	0	0	0
21128	107768250	370	Scandone	0	1	0	0	0	1	0	0	0	1	1	0	0	0	0	0
21129	107768300	370	Scandone	0	1	0	0	0	1	0	0	0	1	1	0	0	0	0	0
21130	107768350	370	Scandone	0	1	0	0	0	1	0	0	0	1	1	0	0	0	0	0
21131	107768400	370	Scandone	0	1	0	0	0	1	0	0	0	1	1	0	0	0	0	0
21132	107768450	370	Scandone	0	1	0	0	0	1	0	0	0	1	1	0	0	0	0	0
21133	107768500	370	Scandone	0	1	0	0	0	1	0	0	0	1	1	0	0	0	0	0
21134	107768550	370	Scandone	0	1	0	0	0	1	0	0	0	1	1	0	0	0	0	0
21135	107768600	370	Scandone	0	1	0	0	0											

A) Disposito demografico		B) Rendeze economica		C) Decremento popolazione		D) Disagio mediatico			E) Indisuguale servizi sociali			F) - N) Difficoltà di comunicazione			G) Densità demografica (nuovo comune derivato di un ente proveniente da disassalto e colica sotto soglia)		H) Unioni Comuni		I) Area protette		M) Comuni istituibili a seguito di fusione di non protetti	
Al di area perifericità (area P3/P4) da approvare entro 01/07/21	Totale distretto (linguaggio Fone)	Reddito medio mensile in lire € (2021) (aggiornati a 01/07/21)	Q) Densità di popolazione (aggiornati a 01/07/21)	Indice di mortalità (aggiornati a 01/07/21)	Indice di natalità (aggiornati a 01/07/21)	Indice di vecchiaia (aggiornati a 01/07/21)	Indice di dipendenza (aggiornati a 01/07/21)	Indice di dipendenza (aggiornati a 01/07/21)	Indice di dipendenza (aggiornati a 01/07/21)	Indice di dipendenza (aggiornati a 01/07/21)	Indice di dipendenza (aggiornati a 01/07/21)	Indice di dipendenza (aggiornati a 01/07/21)	Indice di dipendenza (aggiornati a 01/07/21)	Indice di dipendenza (aggiornati a 01/07/21)	Indice di dipendenza (aggiornati a 01/07/21)	Indice di dipendenza (aggiornati a 01/07/21)	Indice di dipendenza (aggiornati a 01/07/21)	Indice di dipendenza (aggiornati a 01/07/21)	Indice di dipendenza (aggiornati a 01/07/21)	Indice di dipendenza (aggiornati a 01/07/21)	Indice di dipendenza (aggiornati a 01/07/21)	
24002	240020000	5267	Non esiste	VI	0	0	0	0	0	0	0	0	0	0	0	0	0	0	0	0	0	
24005	240050000	5267	Non esiste	VI	0	0	0	0	0	0	0	0	0	0	0	0	0	0	0	0	0	
24009	240090000	5267	Non esiste	VI	0	0	0	0	0	0	0	0	0	0	0	0	0	0	0	0	0	
24010	240100000	5267	Non esiste	VI	0	0	0	0	0	0	0	0	0	0	0	0	0	0	0	0	0	
24011	240110000	5267	Non esiste	VI	0	0	0	0	0	0	0	0	0	0	0	0	0	0	0	0	0	
24012	240120000	5267	Non esiste	VI	0	0	0	0	0	0	0	0	0	0	0	0	0	0	0	0	0	
24013	240130000	5267	Non esiste	VI	0	0	0	0	0	0	0	0	0	0	0	0	0	0	0	0	0	
24014	240140000	5267	Non esiste	VI	0	0	0	0	0	0	0	0	0	0	0	0	0	0	0	0	0	
24015	240150000	5267	Non esiste	VI	0	0	0	0	0	0	0	0	0	0	0	0	0	0	0	0	0	
24016	240160000	5267	Non esiste	VI	0	0	0	0	0	0	0	0	0	0	0	0	0	0	0	0	0	
24017	240170000	5267	Non esiste	VI	0	0	0	0	0	0	0	0	0	0	0	0	0	0	0	0	0	
24018	240180000	5267	Non esiste	VI	0	0	0	0	0	0	0	0	0	0	0	0	0	0	0	0	0	
24019	240190000	5267	Non esiste	VI	0	0	0	0	0	0	0	0	0	0	0	0	0	0	0	0	0	
24020	240200000	5267	Non esiste	VI	0	0	0	0	0	0	0	0	0	0	0	0	0	0	0	0	0	
24021	240210000	5267	Non esiste	VI	0	0	0	0	0	0	0	0	0	0	0	0	0	0	0	0	0	
24022	240220000	5267	Non esiste	VI	0	0	0	0	0	0	0	0	0	0	0	0	0	0	0	0	0	
24023	240230000	5267	Non esiste	VI	0	0	0	0	0	0	0	0	0	0	0	0	0	0	0	0	0	
24024	240240000	5267	Non esiste	VI	0	0	0	0	0	0	0	0	0	0	0	0	0	0	0	0	0	
24025	240250000	5267	Non esiste	VI	0	0	0	0	0	0	0	0	0	0	0	0	0	0	0	0	0	
24026	240260000	5267	Non esiste	VI	0	0	0	0	0	0	0	0	0	0	0	0	0	0	0	0	0	
24027	240270000	5267	Non esiste	VI	0	0	0	0	0	0	0	0	0	0	0	0	0	0	0	0	0	
24028	240280000	5267	Non esiste	VI	0	0	0	0	0	0	0	0	0	0	0	0	0	0	0	0	0	
24029	240290000	5267	Non esiste	VI	0	0	0	0	0	0	0	0	0	0	0	0	0	0	0	0	0	
24030	240300000	5267	Non esiste	VI	0	0	0	0	0	0	0	0	0	0	0	0	0	0	0	0	0	
24031	240310000	5267	Non esiste	VI	0	0	0	0	0	0	0	0	0	0	0	0	0	0	0	0	0	
24032	240320000	5267	Non esiste	VI	0	0	0	0	0	0	0	0	0	0	0	0	0	0	0	0	0	
24033	240330000	5267	Non esiste	VI	0	0	0	0	0	0	0	0	0	0	0	0	0	0	0	0	0	
24034	240340000	5267	Non esiste	VI	0	0	0	0	0	0	0	0	0	0	0	0	0	0	0	0	0	
24035	240350000	5267	Non esiste	VI	0	0	0	0	0	0	0	0	0	0	0	0	0	0	0	0	0	
24036	240360000	5267	Non esiste	VI	0	0	0	0	0	0	0	0	0	0	0	0	0	0	0	0	0	
24037	240370000	5267	Non esiste	VI	0	0	0	0	0	0	0	0	0	0	0	0	0	0	0	0	0	
24038	240380000	5267	Non esiste	VI	0	0	0	0	0	0	0	0	0	0	0	0	0	0	0	0	0	
24039	240390000	5267	Non esiste	VI	0	0	0	0	0	0	0	0	0	0	0	0	0	0	0	0	0	
24040	240400000	5267	Non esiste	VI	0	0	0	0	0	0	0	0	0	0	0	0	0	0	0	0	0	
24041	240410000	5267	Non esiste	VI	0	0	0	0	0	0	0	0	0	0	0	0	0	0	0	0	0	
24042	240420000	5267	Non esiste	VI	0	0	0	0	0	0	0	0	0	0	0	0	0	0	0	0	0	
24043	240430000	5267	Non esiste	VI	0	0	0	0	0	0	0	0	0	0	0	0	0	0	0	0	0	
24044	240440000	5267	Non esiste	VI	0	0	0	0	0	0	0	0	0	0	0	0	0	0	0	0	0	
24045	240450000	5267	Non esiste	VI	0	0	0	0	0	0	0	0	0	0	0	0	0	0	0	0	0	
24046	240460000	5267	Non esiste	VI	0	0	0	0	0	0	0	0	0	0	0	0	0	0	0	0	0	
24047	240470000	5267	Non esiste	VI	0	0	0	0	0	0	0	0	0	0	0	0	0	0	0	0	0	
24048	240480000	5267	Non esiste	VI	0	0	0	0	0	0	0	0	0	0	0	0	0	0	0	0	0	
24049	240490000	5267	Non esiste	VI	0	0	0	0	0	0	0	0	0	0	0	0	0	0	0	0	0	
24050	240500000	5267	Non esiste	VI	0	0	0	0	0	0	0	0	0	0	0	0	0	0	0	0	0	
24051	240510000	5267	Non esiste	VI	0	0	0	0	0	0	0	0	0	0	0	0	0	0	0	0	0	
24052	240520000	5267	Non esiste	VI	0	0	0	0	0	0	0	0	0	0	0	0	0	0	0	0	0	
24053	240530000	5267	Non esiste	VI	0	0	0	0	0	0	0	0	0	0	0	0	0	0	0	0	0	
24054	240540000	5267	Non esiste	VI	0	0	0	0	0	0	0	0	0	0	0	0	0	0	0	0	0	
24055	240550000	5267	Non esiste	VI	0	0	0	0	0	0	0	0	0	0	0	0	0	0	0	0	0	
24056	240560000	5267	Non esiste	VI	0	0	0	0	0	0	0	0	0	0	0	0	0	0	0	0	0	
24057	240570000	5267	Non esiste	VI	0	0	0	0	0	0	0	0	0	0	0	0	0	0	0	0	0	
24058	240580000	5267	Non esiste	VI	0	0	0	0	0	0	0	0	0	0	0	0	0	0	0	0	0	
24059	240590000	5267	Non esiste	VI	0	0	0	0	0	0	0	0	0	0	0	0	0	0	0	0	0	
24060	240600000	5267	Non esiste	VI	0	0	0	0	0	0	0	0	0	0	0	0	0	0	0	0	0	
24061	240610000	5267	Non esiste	VI	0	0	0	0	0	0	0	0	0	0	0	0	0	0	0	0	0	
24062	240620000	5267	Non esiste	VI	0	0	0	0	0	0	0	0	0	0	0	0	0	0	0	0	0	
24063	240630000	5267	Non esiste	VI	0	0	0	0	0	0	0	0	0	0	0	0	0	0	0	0	0	
24064	240640000	5267	Non esiste	VI	0	0	0	0	0	0	0	0	0	0	0	0	0	0	0	0	0	
24065	240650000	5267	Non esiste	VI	0	0	0	0	0	0	0	0	0	0	0	0	0	0	0	0	0	
24066	240660000	5267	Non esiste	VI	0	0	0	0	0	0	0	0	0	0	0	0	0	0	0	0	0	
24067	240670000	5267	Non esiste	VI	0	0	0	0	0	0	0	0	0	0	0	0	0	0	0	0	0	
24068	240680000	5267	Non esiste	VI	0	0	0	0	0	0	0	0	0	0	0	0	0	0	0	0	0	
24069	240690000	5267	Non esiste	VI	0	0	0	0	0	0	0	0	0	0	0	0	0	0	0	0	0	
24070	240700000	5267	Non esiste	VI	0	0	0	0	0	0	0	0	0	0	0	0	0	0	0	0	0	
24071	240710000	5267	Non esiste	VI	0	0	0	0	0	0	0	0	0	0	0	0	0	0	0	0	0	
24072	240720000	5267	Non esiste	VI	0	0	0	0	0	0	0	0	0	0	0	0	0	0	0	0	0	
24073	240730000	5267	Non esiste	VI	0	0	0	0	0	0	0	0	0	0	0	0	0	0	0	0	0	




A) Disposito demografico		B) Afferenza economica		C) Decremento popolazione		D) Disagio mediatico		E) Indagine servizi sociali		F) - N) Difficoltà di comunicazione		G) Dati demografici (nuovo comune derivato di un ente proveniente da disassalto e colica sotto soglia)		H) Unioni Comuni		I) Area protette		M) Comuni istituibili a seguito di fusione di loro territori		
Altre aree periferiche (art. 174 del D.Lgs. n. 267/2000)	Totale distretto (art. 174 del D.Lgs. n. 267/2000)	Indice di sviluppo economico (art. 174 del D.Lgs. n. 267/2000)	Indice di sviluppo economico (art. 174 del D.Lgs. n. 267/2000)	Indice di sviluppo economico (art. 174 del D.Lgs. n. 267/2000)	Indice di sviluppo economico (art. 174 del D.Lgs. n. 267/2000)	Indice di sviluppo economico (art. 174 del D.Lgs. n. 267/2000)	Indice di sviluppo economico (art. 174 del D.Lgs. n. 267/2000)	Indice di sviluppo economico (art. 174 del D.Lgs. n. 267/2000)	Indice di sviluppo economico (art. 174 del D.Lgs. n. 267/2000)	Indice di sviluppo economico (art. 174 del D.Lgs. n. 267/2000)	Indice di sviluppo economico (art. 174 del D.Lgs. n. 267/2000)	Indice di sviluppo economico (art. 174 del D.Lgs. n. 267/2000)	Indice di sviluppo economico (art. 174 del D.Lgs. n. 267/2000)	Indice di sviluppo economico (art. 174 del D.Lgs. n. 267/2000)	Indice di sviluppo economico (art. 174 del D.Lgs. n. 267/2000)	Indice di sviluppo economico (art. 174 del D.Lgs. n. 267/2000)	Indice di sviluppo economico (art. 174 del D.Lgs. n. 267/2000)	Indice di sviluppo economico (art. 174 del D.Lgs. n. 267/2000)	Indice di sviluppo economico (art. 174 del D.Lgs. n. 267/2000)	Indice di sviluppo economico (art. 174 del D.Lgs. n. 267/2000)
37004	358135040	FE55	Urbino	0	0	0	0	0	0	0	0	0	0	0	0	0	0	0	0	0
37006	358135040	FE55	Montefeltro	0	0	0	0	0	0	0	0	0	0	0	0	0	0	0	0	0
37005	358135040	FE55	Mantova	1	0	0	0	0	0	0	0	0	0	0	0	0	0	0	0	0
37007	358135040	FE55	Verona	1	0	0	0	0	0	0	0	0	0	0	0	0	0	0	0	0
38027	358135040	M323	Castell'Alfiano (St. di Gattorna)	0	0	0	0	0	0	0	0	0	0	0	0	0	0	0	0	0
38025	358135040	FE55	Castell'Alfiano	0	0	0	0	0	0	0	0	0	0	0	0	0	0	0	0	0
38011	358135040	FE55	Castell'Alfiano	0	0	0	0	0	0	0	0	0	0	0	0	0	0	0	0	0
38012	358135040	FE55	Castell'Alfiano	0	0	0	0	0	0	0	0	0	0	0	0	0	0	0	0	0
38013	358135040	FE55	Castell'Alfiano	0	0	0	0	0	0	0	0	0	0	0	0	0	0	0	0	0
38014	358135040	FE55	Castell'Alfiano	0	0	0	0	0	0	0	0	0	0	0	0	0	0	0	0	0
38015	358135040	FE55	Castell'Alfiano	0	0	0	0	0	0	0	0	0	0	0	0	0	0	0	0	0
40004	358135040	FE55	Castell'Alfiano	0	0	0	0	0	0	0	0	0	0	0	0	0	0	0	0	0
40005	358135040	FE55	Castell'Alfiano	0	0	0	0	0	0	0	0	0	0	0	0	0	0	0	0	0
40014	358135040	FE55	Castell'Alfiano	0	0	0	0	0	0	0	0	0	0	0	0	0	0	0	0	0
40022	358135040	FE55	Castell'Alfiano	0	0	0	0	0	0	0	0	0	0	0	0	0	0	0	0	0
40031	358135040	FE55	Castell'Alfiano	0	0	0	0	0	0	0	0	0	0	0	0	0	0	0	0	0
40032	358135040	FE55	Castell'Alfiano	0	0	0	0	0	0	0	0	0	0	0	0	0	0	0	0	0
40033	358135040	FE55	Castell'Alfiano	0	0	0	0	0	0	0	0	0	0	0	0	0	0	0	0	0
40034	358135040	FE55	Castell'Alfiano	0	0	0	0	0	0	0	0	0	0	0	0	0	0	0	0	0
40035	358135040	FE55	Castell'Alfiano	0	0	0	0	0	0	0	0	0	0	0	0	0	0	0	0	0
40036	358135040	FE55	Castell'Alfiano	0	0	0	0	0	0	0	0	0	0	0	0	0	0	0	0	0
40037	358135040	FE55	Castell'Alfiano	0	0	0	0	0	0	0	0	0	0	0	0	0	0	0	0	0
40038	358135040	FE55	Castell'Alfiano	0	0	0	0	0	0	0	0	0	0	0	0	0	0	0	0	0
40039	358135040	FE55	Castell'Alfiano	0	0	0	0	0	0	0	0	0	0	0	0	0	0	0	0	0
40040	358135040	FE55	Castell'Alfiano	0	0	0	0	0	0	0	0	0	0	0	0	0	0	0	0	0
40041	358135040	FE55	Castell'Alfiano	0	0	0	0	0	0	0	0	0	0	0	0	0	0	0	0	0
40042	358135040	FE55	Castell'Alfiano	0	0	0	0	0	0	0	0	0	0	0	0	0	0	0	0	0
40043	358135040	FE55	Castell'Alfiano	0	0	0	0	0	0	0	0	0	0	0	0	0	0	0	0	0
40044	358135040	FE55	Castell'Alfiano	0	0	0	0	0	0	0	0	0	0	0	0	0	0	0	0	0
40045	358135040	FE55	Castell'Alfiano	0	0	0	0	0	0	0	0	0	0	0	0	0	0	0	0	0
40046	358135040	FE55	Castell'Alfiano	0	0	0	0	0	0	0	0	0	0	0	0	0	0	0	0	0
40047	358135040	FE55	Castell'Alfiano	0	0	0	0	0	0	0	0	0	0	0	0	0	0	0	0	0
40048	358135040	FE55	Castell'Alfiano	0	0	0	0	0	0	0	0	0	0	0	0	0	0	0	0	0
40049	358135040	FE55	Castell'Alfiano	0	0	0	0	0	0	0	0	0	0	0	0	0	0	0	0	0
40050	358135040	FE55	Castell'Alfiano	0	0	0	0	0	0	0	0	0	0	0	0	0	0	0	0	0
40051	358135040	FE55	Castell'Alfiano	0	0	0	0	0	0	0	0	0	0	0	0	0	0	0	0	0
40052	358135040	FE55	Castell'Alfiano	0	0	0	0	0	0	0	0	0	0	0	0	0	0	0	0	0
40053	358135040	FE55	Castell'Alfiano	0	0	0	0	0	0	0	0	0	0	0	0	0	0	0	0	0
40054	358135040	FE55	Castell'Alfiano	0	0	0	0	0	0	0	0	0	0	0	0	0	0	0	0	0
40055	358135040	FE55	Castell'Alfiano	0	0	0	0	0	0	0	0	0	0	0	0	0	0	0	0	0
40056	358135040	FE55	Castell'Alfiano	0	0	0	0	0	0	0	0	0	0	0	0	0	0	0	0	0
40057	358135040	FE55	Castell'Alfiano	0	0	0	0	0	0	0	0	0	0	0	0	0	0	0	0	0
40058	358135040	FE55	Castell'Alfiano	0	0	0	0	0	0	0	0	0	0	0	0	0	0	0	0	0
40059	358135040	FE55	Castell'Alfiano	0	0	0	0	0	0	0	0	0	0	0	0	0	0	0	0	0
40060	358135040	FE55	Castell'Alfiano	0	0	0	0	0	0	0	0	0	0	0	0	0	0	0	0	0
40061	358135040	FE55	Castell'Alfiano	0	0	0	0	0	0	0	0	0	0	0	0	0	0	0	0	0
40062	358135040	FE55	Castell'Alfiano	0	0	0	0	0	0	0	0	0	0	0	0	0	0	0	0	0
40063	358135040	FE55	Castell'Alfiano	0	0	0	0	0	0	0	0	0	0	0	0	0	0	0	0	0
40064	358135040	FE55	Castell'Alfiano	0	0	0	0	0	0	0	0	0	0	0	0	0	0	0	0	0
40065	358135040	FE55	Castell'Alfiano	0	0	0	0	0	0	0	0	0	0	0	0	0	0	0	0	0
40066	358135040	FE55	Castell'Alfiano	0	0	0	0	0	0	0	0	0	0	0	0	0	0	0	0	0
40067	358135040	FE55	Castell'Alfiano	0	0	0	0	0	0	0	0	0	0	0	0	0	0	0	0	0
40068	358135040	FE55	Castell'Alfiano	0	0	0	0	0	0	0	0	0	0	0	0	0	0	0	0	0
40069	358135040	FE55	Castell'Alfiano	0	0	0	0	0	0	0	0	0	0	0	0	0	0	0	0	0
40070	358135040	FE55	Castell'Alfiano	0	0	0	0	0	0	0	0	0	0	0	0	0	0	0	0	0
40071	358135040	FE55	Castell'Alfiano	0	0	0	0	0	0	0	0	0	0	0	0	0	0	0	0	0
40072	358135040	FE55	Castell'Alfiano	0	0	0	0	0	0	0	0	0	0	0	0	0	0	0	0	0
40073	358135040	FE55	Castell'Alfiano	0	0	0	0	0	0	0	0	0	0	0	0	0	0	0	0	0
40074	358135040	FE55	Castell'Alfiano	0	0	0	0	0	0	0	0	0	0	0	0	0	0	0	0	0
40075	358135040	FE55	Castell'Alfiano	0	0	0	0	0	0	0	0	0	0	0	0	0	0	0	0	0
40076	358135040	FE55	Castell'Alfiano	0	0	0	0	0	0	0	0	0	0	0	0	0	0	0	0	0
40077	358135040	FE55	Castell'Alfiano	0	0	0	0	0	0	0	0	0	0	0	0	0	0	0	0	0
40078	358135040	FE55	Castell'Alfiano	0	0	0	0	0	0	0	0	0	0	0	0	0	0	0	0	0
40079	358135040	FE55	Castell'Alfiano	0	0	0	0	0	0	0	0	0	0	0	0	0	0	0	0	0
40080	358135040	FE55	Castell'Alfiano	0	0	0	0	0	0	0	0	0	0	0	0	0	0	0	0	0
40081	358135040	FE55	Castell'Alfiano	0																

A) Disento demografico		B) Afferenza economica		C) Decremento popolazione		D) Disagio mediatico			E) Indisuguale servizi sociali		F) - N) Difficoltà di comunicazione		G) Densità demografica (nuovo comune devoluto di un ente proveniente da disaccanto e colica sotto soglia)		H) Unioni Comuni		I) Area protette		M) Comuni istituibili a seguito di fusione di non protetti	
Al % di aree periferiche (area P3/P4) >=2% da aggiornare entro 01/01/21	Totale disento (linguaggio) zone	B) Reddito medio mensile in lire € (2021) (aggiornati a 01/01/21)	C) Decremento popolazione (aggiornati a 01/01/21)	Indice di medio reddito (2021) (aggiornati a 01/01/21)	Indice di vecchiaia (2021) (aggiornati a 01/01/21)	Comuni a rischio (2021) (aggiornati a 01/01/21)	Comuni a rischio (2021) (aggiornati a 01/01/21)	Comuni a rischio (2021) (aggiornati a 01/01/21)	Comuni a rischio (2021) (aggiornati a 01/01/21)	Comuni a rischio (2021) (aggiornati a 01/01/21)	Comuni a rischio (2021) (aggiornati a 01/01/21)	Comuni a rischio (2021) (aggiornati a 01/01/21)	Comuni a rischio (2021) (aggiornati a 01/01/21)	Comuni a rischio (2021) (aggiornati a 01/01/21)	Comuni a rischio (2021) (aggiornati a 01/01/21)	Comuni a rischio (2021) (aggiornati a 01/01/21)	Comuni a rischio (2021) (aggiornati a 01/01/21)	Comuni a rischio (2021) (aggiornati a 01/01/21)	Comuni a rischio (2021) (aggiornati a 01/01/21)	Comuni a rischio (2021) (aggiornati a 01/01/21)
46014	109435100	3764	PC	1	1	1	1	1	1	1	1	1	1	1	1	1	1	1	1	1
46015	109435100	3764	PC	1	1	1	1	1	1	1	1	1	1	1	1	1	1	1	1	1
46016	109435100	3764	PC	1	1	1	1	1	1	1	1	1	1	1	1	1	1	1	1	1
46017	109435100	3764	PC	1	1	1	1	1	1	1	1	1	1	1	1	1	1	1	1	1
46018	109435100	3764	PC	1	1	1	1	1	1	1	1	1	1	1	1	1	1	1	1	1
46019	109435100	3764	PC	1	1	1	1	1	1	1	1	1	1	1	1	1	1	1	1	1
46020	109435100	3764	PC	1	1	1	1	1	1	1	1	1	1	1	1	1	1	1	1	1
46021	109435100	3764	PC	1	1	1	1	1	1	1	1	1	1	1	1	1	1	1	1	1
46022	109435100	3764	PC	1	1	1	1	1	1	1	1	1	1	1	1	1	1	1	1	1
46023	109435100	3764	PC	1	1	1	1	1	1	1	1	1	1	1	1	1	1	1	1	1
46024	109435100	3764	PC	1	1	1	1	1	1	1	1	1	1	1	1	1	1	1	1	1
46025	109435100	3764	PC	1	1	1	1	1	1	1	1	1	1	1	1	1	1	1	1	1
46026	109435100	3764	PC	1	1	1	1	1	1	1	1	1	1	1	1	1	1	1	1	1
46027	109435100	3764	PC	1	1	1	1	1	1	1	1	1	1	1	1	1	1	1	1	1
46028	109435100	3764	PC	1	1	1	1	1	1	1	1	1	1	1	1	1	1	1	1	1
46029	109435100	3764	PC	1	1	1	1	1	1	1	1	1	1	1	1	1	1	1	1	1
46030	109435100	3764	PC	1	1	1	1	1	1	1	1	1	1	1	1	1	1	1	1	1
46031	109435100	3764	PC	1	1	1	1	1	1	1	1	1	1	1	1	1	1	1	1	1
46032	109435100	3764	PC	1	1	1	1	1	1	1	1	1	1	1	1	1	1	1	1	1
46033	109435100	3764	PC	1	1	1	1	1	1	1	1	1	1	1	1	1	1	1	1	1
46034	109435100	3764	PC	1	1	1	1	1	1	1	1	1	1	1	1	1	1	1	1	1
46035	109435100	3764	PC	1	1	1	1	1	1	1	1	1	1	1	1	1	1	1	1	1
46036	109435100	3764	PC	1	1	1	1	1	1	1	1	1	1	1	1	1	1	1	1	1
46037	109435100	3764	PC	1	1	1	1	1	1	1	1	1	1	1	1	1	1	1	1	1
46038	109435100	3764	PC	1	1	1	1	1	1	1	1	1	1	1	1	1	1	1	1	1
46039	109435100	3764	PC	1	1	1	1	1	1	1	1	1	1	1	1	1	1	1	1	1
46040	109435100	3764	PC	1	1	1	1	1	1	1	1	1	1	1	1	1	1	1	1	1
46041	109435100	3764	PC	1	1	1	1	1	1	1	1	1	1	1	1	1	1	1	1	1
46042	109435100	3764	PC	1	1	1	1	1	1	1	1	1	1	1	1	1	1	1	1	1
46043	109435100	3764	PC	1	1	1	1	1	1	1	1	1	1	1	1	1	1	1	1	1
46044	109435100	3764	PC	1	1	1	1	1	1	1	1	1	1	1	1	1	1	1	1	1
46045	109435100	3764	PC	1	1	1	1	1	1	1	1	1	1	1	1	1	1	1	1	1



A) Disposito demografico		B) Afferenza economica		C) Decremento popolazione		D) Disagio medio			E) Indisuguale servizi sociali		F) - N) Difficoltà di comunicazione		G) Densità demografica (nuovo comune devoluto di un ente proveniente da distacco o cessione)		H) Unioni Comuni		I) Area protette		M) Comuni italiani a regime di fusione ed autorizzazioni	
A) % di aree periferiche (Fond. P3/P4) >=2% del approvato con del. 01/01/21	Totale distretto (linguaggio Fone)	B) Reddito medio mensile (2021) in migliaia di euro (aggiornati a 01/01/21)	C) Densità di popolazione (aggiornati a 01/01/21)	Indice di medio (177,11 del 01/01/21) Scelta con > 200	Indice di medio (177,11 del 01/01/21) Scelta con > 200	Indice di medio (177,11 del 01/01/21) Scelta con > 200	Indice di medio (177,11 del 01/01/21) Scelta con > 200	Indice di medio (177,11 del 01/01/21) Scelta con > 200	Indice di medio (177,11 del 01/01/21) Scelta con > 200	Indice di medio (177,11 del 01/01/21) Scelta con > 200	Indice di medio (177,11 del 01/01/21) Scelta con > 200	Indice di medio (177,11 del 01/01/21) Scelta con > 200	Indice di medio (177,11 del 01/01/21) Scelta con > 200	Indice di medio (177,11 del 01/01/21) Scelta con > 200	Indice di medio (177,11 del 01/01/21) Scelta con > 200	Indice di medio (177,11 del 01/01/21) Scelta con > 200	Indice di medio (177,11 del 01/01/21) Scelta con > 200	Indice di medio (177,11 del 01/01/21) Scelta con > 200	Indice di medio (177,11 del 01/01/21) Scelta con > 200	Indice di medio (177,11 del 01/01/21) Scelta con > 200
58010	132.000.000	84.66	0	0	0	0	0	0	0	0	0	0	0	0	0	0	0	0	0	0
58012	132.000.000	84.66	0	0	0	0	0	0	0	0	0	0	0	0	0	0	0	0	0	0
58014	132.000.000	84.66	0	0	0	0	0	0	0	0	0	0	0	0	0	0	0	0	0	0
58016	132.000.000	84.66	0	0	0	0	0	0	0	0	0	0	0	0	0	0	0	0	0	0
58018	132.000.000	84.66	0	0	0	0	0	0	0	0	0	0	0	0	0	0	0	0	0	0
58020	132.000.000	84.66	0	0	0	0	0	0	0	0	0	0	0	0	0	0	0	0	0	0
58022	132.000.000	84.66	0	0	0	0	0	0	0	0	0	0	0	0	0	0	0	0	0	0
58024	132.000.000	84.66	0	0	0	0	0	0	0	0	0	0	0	0	0	0	0	0	0	0
58026	132.000.000	84.66	0	0	0	0	0	0	0	0	0	0	0	0	0	0	0	0	0	0
58028	132.000.000	84.66	0	0	0	0	0	0	0	0	0	0	0	0	0	0	0	0	0	0
58030	132.000.000	84.66	0	0	0	0	0	0	0	0	0	0	0	0	0	0	0	0	0	0
58032	132.000.000	84.66	0	0	0	0	0	0	0	0	0	0	0	0	0	0	0	0	0	0
58034	132.000.000	84.66	0	0	0	0	0	0	0	0	0	0	0	0	0	0	0	0	0	0
58036	132.000.000	84.66	0	0	0	0	0	0	0	0	0	0	0	0	0	0	0	0	0	0
58038	132.000.000	84.66	0	0	0	0	0	0	0	0	0	0	0	0	0	0	0	0	0	0
58040	132.000.000	84.66	0	0	0	0	0	0	0	0	0	0	0	0	0	0	0	0	0	0
58042	132.000.000	84.66	0	0	0	0	0	0	0	0	0	0	0	0	0	0	0	0	0	0
58044	132.000.000	84.66	0	0	0	0	0	0	0	0	0	0	0	0	0	0	0	0	0	0
58046	132.000.000	84.66	0	0	0	0	0	0	0	0	0	0	0	0	0	0	0	0	0	0
58048	132.000.000	84.66	0	0	0	0	0	0	0	0	0	0	0	0	0	0	0	0	0	0
58050	132.000.000	84.66	0	0	0	0	0	0	0	0	0	0	0	0	0	0	0	0	0	0
58052	132.000.000	84.66	0	0	0	0	0	0	0	0	0	0	0	0	0	0	0	0	0	0
58054	132.000.000	84.66	0	0	0	0	0	0	0	0	0	0	0	0	0	0	0	0	0	0
58056	132.000.000	84.66	0	0	0	0	0	0	0	0	0	0	0	0	0	0	0	0	0	0
58058	132.000.000	84.66	0	0	0	0	0	0	0	0	0	0	0	0	0	0	0	0	0	0
58060	132.000.000	84.66	0	0	0	0	0	0	0	0	0	0	0	0	0	0	0	0	0	0
58062	132.000.000	84.66	0	0	0	0	0	0	0	0	0	0	0	0	0	0	0	0	0	0
58064	132.000.000	84.66	0	0	0	0	0	0	0	0	0	0	0	0	0	0	0	0	0	0
58066	132.000.000	84.66	0	0	0	0	0	0	0	0	0	0	0	0	0	0	0	0	0	0
58068	132.000.000	84.66	0	0	0	0	0	0	0	0	0	0	0	0	0	0	0	0	0	0
58070	132.000.000	84.66	0	0	0	0	0	0	0	0	0	0	0	0	0	0	0	0	0	0
58072	132.000.000	84.66	0	0	0	0	0	0	0	0	0	0	0	0	0	0	0	0	0	0
58074	132.000.000	84.66	0	0	0	0	0	0	0	0	0	0	0	0	0	0	0	0	0	0
58076	132.000.000	84.66	0	0	0	0	0	0	0	0	0	0	0	0	0	0	0	0	0	0
58078	132.000.000	84.66	0	0	0	0	0	0	0	0	0	0	0	0	0	0	0	0	0	0
58080	132.000.000	84.66	0	0	0	0	0	0	0	0	0	0	0	0	0	0	0	0	0	0
58082	132.000.000	84.66	0	0	0	0	0	0	0	0	0	0	0	0	0	0	0	0	0	0
58084	132.000.000	84.66	0	0	0	0	0	0	0	0	0	0	0	0	0	0	0	0	0	0
58086	132.000.000	84.66	0	0	0	0	0	0	0	0	0	0	0	0	0	0	0	0	0	0
58088	132.000.000	84.66	0	0	0	0	0	0	0	0	0	0	0	0	0	0	0	0	0	0
58090	132.000.000	84.66	0	0	0	0	0	0	0	0	0	0	0	0	0	0	0	0	0	0
58092	132.000.000	84.66	0	0	0	0	0	0	0	0	0	0	0	0	0	0	0	0	0	0
58094	132.000.000	84.66	0	0	0	0	0	0	0	0	0	0	0	0	0	0	0	0	0	0
58096	132.000.000	84.66	0	0	0	0	0	0	0	0	0	0	0	0	0	0	0	0	0	0
58098	132.000.000	84.66	0	0	0	0	0	0	0	0	0	0	0	0	0	0	0	0	0	0
58100	132.000.000	84.66	0	0	0	0	0	0	0	0	0	0	0	0	0	0	0	0	0	0
58102	132.000.000	84.66	0	0	0	0	0	0	0	0	0	0	0	0	0	0	0	0	0	0
58104	132.000.000	84.66	0	0	0	0	0	0	0	0	0	0	0	0	0	0	0	0	0	0
58106	132.000.000	84.66	0	0	0	0	0	0	0	0	0	0	0	0	0	0	0	0	0	0
58108	132.000.000	84.66	0	0	0	0	0	0	0	0	0	0	0	0	0	0	0	0	0	0
58110	132.000.000	84.66	0	0	0	0	0	0	0	0	0	0	0	0	0	0	0	0	0	0
58112	132.000.000	84.66	0	0	0	0	0	0	0	0	0	0	0	0	0	0	0	0	0	0
58114	132.000.000	84.66	0	0	0	0	0	0	0	0	0	0	0	0	0	0	0	0	0	0
58116	132.000.000	84.66	0	0	0	0	0	0	0	0	0	0	0	0	0	0	0	0	0	0
58118	132.000.000	84.66	0	0	0	0	0	0	0	0	0	0	0	0	0	0	0	0	0	0
58120	132.000.000	84.66	0	0	0	0	0	0	0	0	0	0	0	0	0	0	0	0	0	0
58122	132.000.000	84.66	0	0	0	0	0	0	0	0	0	0	0	0	0	0	0	0	0	0
58124	132.000.000	84.66	0	0	0	0	0	0	0	0	0	0	0	0	0	0	0	0	0	0
58126	132.000.000	84.66	0	0	0	0	0	0	0	0	0	0	0	0	0	0	0	0	0	0
58128	132.000.000	84.66	0	0	0	0	0	0	0	0	0	0	0	0	0	0	0	0	0	0
58130	132.000.000	84.66	0	0	0	0	0	0	0	0	0	0	0	0	0	0	0	0	0	0
58132	132.000.000	84.66	0	0	0	0	0	0	0	0	0	0	0	0	0	0	0	0	0	0
58134	132.000.000	84.66	0	0	0	0	0	0	0	0	0	0	0	0	0	0	0	0	0	0
58136	132.000.000	84.66	0	0	0	0	0	0	0	0	0	0	0	0	0	0	0	0	0	0
58138	132.000.000	84.66	0	0	0	0	0	0	0	0	0	0	0	0	0	0	0	0	0	0
58140	132.000.000	84.66	0	0	0	0</														

A) Disposito diagnostico		B) Assistenza economica	C) Decremento popolazione	D) Disagio mediatico		E) Indisuguale servizi sociali	F) - N) Difficoltà di comunicazione		G) Densità demografica (nuovo comune densità di un ente proveniente da disabitato o colto sotto soglia)	H) Insediamenti comuni	I) Area protetta	M) Comuni italiani a regola di fusione ed autorizzazioni	
Al 31/03/2021 perifericità P _{31/3} > 2%; da aggiornare dal 01/01/21	Totale distretto linguaggio Frone	B) Reddito medio mensile 2021 P ₂₀₂₁ > 2%; da aggiornare dal 01/01/21	Q) Decremento popolazione 2021 P ₂₀₂₁ > 2%; da aggiornare dal 01/01/21	Indice di medio linguaggio P ₂₀₂₁ > 2%; da aggiornare dal 01/01/21	Comuni e nuclei P ₂₀₂₁ > 2%; da aggiornare dal 01/01/21	Indice di medio linguaggio P ₂₀₂₁ > 2%; da aggiornare dal 01/01/21	1) Comuni con capofila infrastrutture P ₂₀₂₁ > 2%; da aggiornare dal 01/01/21	2) Comuni differenziali P ₂₀₂₁ > 2%; da aggiornare dal 01/01/21	f) - N) Difficoltà di comunicazione P ₂₀₂₁ > 2%; da aggiornare dal 01/01/21	Segregate territoriali P ₂₀₂₁ > 2%; da aggiornare dal 01/01/21	1) Presenza aree EUAP Area Natura P ₂₀₂₁ > 2%; da aggiornare dal 01/01/21	M) Comuni italiani a regola di fusione ed autorizzazioni	
ACI	Frone	ACI	ACI	ACI	ACI	ACI	ACI	ACI	ACI	ACI	ACI	ACI	
66004	411310040	384	Torrevaldaliga Alta	0	1	1	0	0	0	0	0	0	0
66005	411310050	371	Torrevaldaliga Superiore	0	1	1	0	0	0	0	0	0	0
66006	411310060	383	Tringoli	0	1	1	0	0	0	0	0	0	0
66007	411310070	326	Tringoli	0	1	1	0	0	0	0	0	0	0
66008	411310080	326	Tringoli	0	1	1	0	0	0	0	0	0	0
66009	411310090	381	Ugento	0	1	1	0	0	0	0	0	0	0
66010	411310100	381	Ugento	0	1	1	0	0	0	0	0	0	0
66011	411310110	381	Ugento	0	1	1	0	0	0	0	0	0	0
66012	411310120	381	Ugento	0	1	1	0	0	0	0	0	0	0
66013	411310130	381	Ugento	0	1	1	0	0	0	0	0	0	0
66014	411310140	381	Ugento	0	1	1	0	0	0	0	0	0	0
66015	411310150	381	Ugento	0	1	1	0	0	0	0	0	0	0
66016	411310160	381	Ugento	0	1	1	0	0	0	0	0	0	0
66017	411310170	381	Ugento	0	1	1	0	0	0	0	0	0	0
66018	411310180	381	Ugento	0	1	1	0	0	0	0	0	0	0
66019	411310190	381	Ugento	0	1	1	0	0	0	0	0	0	0
66020	411310200	381	Ugento	0	1	1	0	0	0	0	0	0	0
66021	411310210	381	Ugento	0	1	1	0	0	0	0	0	0	0
66022	411310220	381	Ugento	0	1	1	0	0	0	0	0	0	0
66023	411310230	381	Ugento	0	1	1	0	0	0	0	0	0	0
66024	411310240	381	Ugento	0	1	1	0	0	0	0	0	0	0
66025	411310250	381	Ugento	0	1	1	0	0	0	0	0	0	0
66026	411310260	381	Ugento	0	1	1	0	0	0	0	0	0	0
66027	411310270	381	Ugento	0	1	1	0	0	0	0	0	0	0
66028	411310280	381	Ugento	0	1	1	0	0	0	0	0	0	0
66029	411310290	381	Ugento	0	1	1	0	0	0	0	0	0	0
66030	411310300	381	Ugento	0	1	1	0	0	0	0	0	0	0
66031	411310310	381	Ugento	0	1	1	0	0	0	0	0	0	0
66032	411310320	381	Ugento	0	1	1	0	0	0	0	0	0	0
66033	411310330	381	Ugento	0	1	1	0	0	0	0	0	0	0
66034	411310340	381	Ugento	0	1	1	0	0	0	0	0	0	0
66035	411310350	381	Ugento	0	1	1	0	0	0	0	0	0	0
66036	411310360	381	Ugento	0	1	1	0	0	0	0	0	0	0
66037	411310370	381	Ugento	0	1	1	0	0	0	0	0	0	0
66038	411310380	381	Ugento	0	1	1	0	0	0	0	0	0	0
66039	411310390	381	Ugento	0	1	1	0	0	0	0	0	0	0
66040	411310400	381	Ugento	0	1	1	0	0	0	0	0	0	0
66041	411310410	381	Ugento	0	1	1	0	0	0	0	0	0	0
66042	411310420	381	Ugento	0	1	1	0	0	0	0	0	0	0
66043	411310430	381	Ugento	0	1	1	0	0	0	0	0	0	0
66044	411310440	381	Ugento	0	1	1	0	0	0	0	0	0	0
66045	411310450	381	Ugento	0	1	1	0	0	0	0	0	0	0
66046	411310460	381	Ugento	0	1	1	0	0	0	0	0	0	0
66047	411310470	381	Ugento	0	1	1	0	0	0	0	0	0	0
66048	411310480	381	Ugento	0	1	1	0	0	0	0	0	0	0
66049	411310490	381	Ugento	0	1	1	0	0	0	0	0	0	0
66050	411310500	381	Ugento	0	1	1	0	0	0	0	0	0	0
66051	411310510	381	Ugento	0	1	1	0	0	0	0	0	0	0
66052	411310520	381	Ugento	0	1	1	0	0	0	0	0	0	0
66053	411310530	381	Ugento	0	1	1	0	0	0	0	0	0	0
66054	411310540	381	Ugento	0	1	1	0	0	0	0	0	0	0
66055	411310550	381	Ugento	0	1	1	0	0	0	0	0	0	0
66056	411310560	381	Ugento	0	1	1	0	0	0	0	0	0	0
66057	411310570	381	Ugento	0	1	1	0	0	0	0	0	0	0
66058	411310580	381	Ugento	0	1	1	0	0	0	0	0	0	0
66059	411310590	381	Ugento	0	1	1	0	0	0	0	0	0	0
66060	411310600	381	Ugento	0	1	1	0	0	0	0	0	0	0
66061	411310610	381	Ugento	0	1	1	0	0	0	0	0	0	0
66062	411310620	381	Ugento	0	1	1	0	0	0	0	0	0	0
66063	411310630	381	Ugento	0	1	1	0	0	0	0	0	0	0
66064	411310640	381	Ugento	0	1	1	0	0	0	0	0	0	0
66065	411310650	381	Ugento	0	1	1	0	0	0	0	0	0	0
66066	411310660	381	Ugento	0	1	1	0	0	0	0	0	0	0
66067	411310670	381	Ugento	0	1	1	0	0	0	0	0	0	0
66068	411310680	381	Ugento	0	1	1	0	0	0	0	0	0	0
66069	411310690	381	Ugento	0	1	1	0	0	0	0	0	0	0
66070	411310700	381	Ugento	0	1	1	0	0	0	0	0	0	0
66071	411310710	381	Ugento	0	1	1	0	0	0	0	0	0	0
66072	411310720	381	Ugento	0	1	1	0	0	0	0	0	0	0
66073	411310730	381	Ugento	0	1	1	0	0	0	0	0	0	0
66074	411310740	381	Ugento	0	1	1	0	0	0	0	0	0	0
66075	411310750	381	Ugento	0	1	1	0	0	0	0	0	0	0
66076	411310760	381	Ugento	0	1	1	0	0	0	0	0	0	0
66077	411310770	381	Ugento	0	1	1	0	0	0	0	0	0	0
66078	411310780	381	Ugento	0	1	1	0	0	0	0	0	0	0
66079	411310790	381	Ugento	0	1	1	0	0	0	0	0	0	0
66080	411310800	381	Ugento	0	1	1	0	0	0	0	0	0	0
66081	411310810	381	Ugento	0	1	1	0	0	0	0	0	0	0
66082	411310820	381	Ugento	0	1	1	0	0	0	0	0	0	0
66083	411310830	381	Ugento	0	1	1	0	0	0	0	0	0	0
66084	411310840	381	Ugento	0	1	1	0	0	0	0	0	0	0
66085	411310850	381	Ugento	0	1	1	0	0	0	0	0	0	0
66086	411310860	381	Ugento	0	1	1	0	0	0	0	0	0	0
66087	411310870	381	Ugento	0	1	1	0	0	0	0	0	0	0
66088	411310880	381	Ugento	0	1	1	0	0	0	0	0	0	0
66089	411310890	381	Ugento	0	1	1	0	0	0	0	0	0	0
66090	411310900	381	Ugento	0	1	1	0	0	0	0	0	0	0



A) Disposito demografico		B) Rendezza economica		C) Decremento popolazione		D) Disagio medio		E) Indagazione servizi sociali		F) - N) Difficoltà di comunicazione		G) Dati demografici (nuovo comune derivato di un ente proveniente da disassalto o cessione sottile)		H) Unioni Comuni		I) Area protetta		M) Comuni italiani a regola di fusione ed autorizzazioni		
Altre aree periferiche (P2/P4) da approvare entro 01/07/21	Totale distretto (linguaggio frame)	Reddito lordo pro capite (P2/P4) da approvare entro 01/07/21	Indice di sviluppo economico (P2/P4) da approvare entro 01/07/21	Decremento popolazione (P2/P4) da approvare entro 01/07/21	Indice di disagio medio (P2/P4) da approvare entro 01/07/21	Indice di disagio medio (P2/P4) da approvare entro 01/07/21	Indice di disagio medio (P2/P4) da approvare entro 01/07/21	Indice di disagio medio (P2/P4) da approvare entro 01/07/21	Indice di disagio medio (P2/P4) da approvare entro 01/07/21	Indice di disagio medio (P2/P4) da approvare entro 01/07/21	Indice di disagio medio (P2/P4) da approvare entro 01/07/21	Indice di disagio medio (P2/P4) da approvare entro 01/07/21	Indice di disagio medio (P2/P4) da approvare entro 01/07/21	Indice di disagio medio (P2/P4) da approvare entro 01/07/21	Indice di disagio medio (P2/P4) da approvare entro 01/07/21	Indice di disagio medio (P2/P4) da approvare entro 01/07/21	Indice di disagio medio (P2/P4) da approvare entro 01/07/21	Indice di disagio medio (P2/P4) da approvare entro 01/07/21	Indice di disagio medio (P2/P4) da approvare entro 01/07/21	Indice di disagio medio (P2/P4) da approvare entro 01/07/21
64004	451008100	1034	1	1	1	1	1	1	1	1	1	1	1	1	1	1	1	1	1	1
64005	451008100	1034	1	1	1	1	1	1	1	1	1	1	1	1	1	1	1	1	1	1
64006	451008100	1034	1	1	1	1	1	1	1	1	1	1	1	1	1	1	1	1	1	1
64007	451008100	1034	1	1	1	1	1	1	1	1	1	1	1	1	1	1	1	1	1	1
64008	451008100	1034	1	1	1	1	1	1	1	1	1	1	1	1	1	1	1	1	1	1
64009	451008100	1034	1	1	1	1	1	1	1	1	1	1	1	1	1	1	1	1	1	1
64010	451008100	1034	1	1	1	1	1	1	1	1	1	1	1	1	1	1	1	1	1	1
64011	451008100	1034	1	1	1	1	1	1	1	1	1	1	1	1	1	1	1	1	1	1
64012	451008100	1034	1	1	1	1	1	1	1	1	1	1	1	1	1	1	1	1	1	1
64013	451008100	1034	1	1	1	1	1	1	1	1	1	1	1	1	1	1	1	1	1	1
64014	451008100	1034	1	1	1	1	1	1	1	1	1	1	1	1	1	1	1	1	1	1
64015	451008100	1034	1	1	1	1	1	1	1	1	1	1	1	1	1	1	1	1	1	1
64016	451008100	1034	1	1	1	1	1	1	1	1	1	1	1	1	1	1	1	1	1	1
64017	451008100	1034	1	1	1	1	1	1	1	1	1	1	1	1	1	1	1	1	1	1
64018	451008100	1034	1	1	1	1	1	1	1	1	1	1	1	1	1	1	1	1	1	1
64019	451008100	1034	1	1	1	1	1	1	1	1	1	1	1	1	1	1	1	1	1	1
64020	451008100	1034	1	1	1	1	1	1	1	1	1	1	1	1	1	1	1	1	1	1
64021	451008100	1034	1	1	1	1	1	1	1	1	1	1	1	1	1	1	1	1	1	1
64022	451008100	1034	1	1	1	1	1	1	1	1	1	1	1	1	1	1	1	1	1	1
64023	451008100	1034	1	1	1	1	1	1	1	1	1	1	1	1	1	1	1	1	1	1
64024	451008100	1034	1	1	1	1	1	1	1	1	1	1	1	1	1	1	1	1	1	1
64025	451008100	1034	1	1	1	1	1	1	1	1	1	1	1	1	1	1	1	1	1	1
64026	451008100	1034	1	1	1	1	1	1	1	1	1	1	1	1	1	1	1	1	1	1
64027	451008100	1034	1	1	1	1	1	1	1	1	1	1	1	1	1	1	1	1	1	1
64028	451008100	1034	1	1	1	1	1	1	1	1	1	1	1	1	1	1	1	1	1	1
64029	451008100	1034	1	1	1	1	1	1	1	1	1	1	1	1	1	1	1	1	1	1
64030	451008100	1034	1	1	1	1	1	1	1	1	1	1	1	1	1	1	1	1	1	1
64031	451008100	1034	1	1	1	1	1	1	1	1	1	1	1	1	1	1	1	1	1	1
64032	451008100	1034	1	1	1	1	1	1	1	1	1	1	1	1	1	1	1	1	1	1
64033	451008100	1034	1	1	1	1	1	1	1	1	1	1	1	1	1	1	1	1	1	1
64034	451008100	1034	1	1	1	1	1	1	1	1	1	1	1	1	1	1	1	1	1	1
64035	451008100	1034	1	1	1	1	1	1	1	1	1	1	1	1	1	1	1	1	1	1
64036	451008100	1034	1	1	1	1	1	1	1	1	1	1	1	1	1	1	1	1	1	1
64037	451008100	1034	1	1	1	1	1	1	1	1	1	1	1	1	1	1	1	1	1	1
64038	451008100	1034	1	1	1	1	1	1	1	1	1	1	1	1	1	1	1	1	1	1
64039	451008100	1034	1	1	1	1	1	1	1	1	1	1	1	1	1	1	1	1	1	1
64040	451008100	1034	1	1	1	1	1	1	1	1	1	1	1	1	1	1	1	1	1	1
64041	451008100	1034	1	1	1	1	1	1	1	1	1	1	1	1	1	1	1	1	1	1
64042	451008100	1034	1	1	1	1	1	1	1	1	1	1	1	1	1	1	1	1	1	1
64043	451008100	1034	1	1	1	1	1	1	1	1	1	1	1	1	1	1	1	1	1	1
64044	451008100	1034	1	1	1	1	1	1	1	1	1	1	1	1	1	1	1	1	1	1
64045	451008100	1034	1	1	1	1	1	1	1	1	1	1	1	1	1	1	1	1	1	1
64046	451008100	1034	1	1	1	1	1	1	1	1	1	1	1	1	1	1	1	1	1	1
64047	451008100	1034	1	1	1	1	1	1	1	1	1	1	1	1	1	1	1	1	1	1
64048	451008100	1034	1	1	1	1	1	1	1	1	1	1	1	1	1	1	1	1	1	1
64049	451008100	1034	1	1	1	1	1	1	1	1	1	1	1	1	1	1	1	1	1	1
64050	451008100	1034	1	1	1	1	1	1	1	1	1	1	1	1	1	1	1	1	1	1
64051	451008100	1034	1	1	1	1	1	1	1	1	1	1	1	1	1	1	1	1	1	1
64052	451008100	1034	1	1	1	1	1	1	1	1	1	1	1	1	1	1	1	1	1	1
64053	451008100	1034	1	1	1	1	1	1	1	1	1	1	1	1	1	1	1	1	1	1
64054	451008100	1034	1	1	1	1	1	1	1	1	1	1	1	1	1	1	1	1	1	1
64055	451008100	1034	1	1	1	1	1	1	1	1	1	1	1	1	1	1	1	1	1	1
64056	451008100	1034	1	1	1	1	1	1	1	1	1	1	1	1	1	1	1	1	1	1
64057	451008100	1034	1	1	1	1	1	1	1	1	1	1	1	1	1	1	1	1	1	1
64058	451008100	1034	1	1	1	1	1	1	1	1	1	1	1	1	1	1	1	1	1	1
64059	451008100	1034	1	1	1	1	1	1	1	1	1	1	1	1	1	1	1	1	1	1
64060	451008100	1034	1	1	1	1	1	1	1	1	1	1	1	1	1	1	1	1	1	1
64061	451008100	1034	1	1	1	1	1	1	1	1	1	1	1	1	1	1	1	1	1	1
64062	451008100	1034	1	1	1	1	1	1	1	1	1	1	1	1	1	1	1	1	1	1
64063	451008100	1034	1	1	1	1	1	1	1	1	1	1	1	1	1	1	1	1	1	1
64064	451008100	1034	1	1	1	1	1	1	1	1	1	1	1	1	1	1	1	1	1	1
64065	451008100	1034	1	1	1	1	1	1	1	1	1	1	1	1	1	1	1	1	1	1
64066	451008100	1034	1	1	1	1	1	1	1	1	1	1	1	1	1	1	1	1	1	1
64067	451008100	1034	1	1	1	1	1	1	1	1	1	1	1	1	1	1	1	1	1	1
64068	451008100	1034	1	1	1	1	1	1	1	1	1	1	1	1	1	1	1	1	1	1
64069	451008100	1034	1	1	1	1	1	1	1	1	1	1	1	1	1	1	1	1	1	1
64070	451008100	1034	1	1	1	1	1	1	1	1	1	1	1	1	1	1	1	1	1	1
64071	451008100	1034	1	1	1	1	1													

A) Disposito demografico		B) Afferenza economica		C) Decremento popolazione		D) Disagio mediatico		E) Indegualità servizi sociali		F) - N) Difficoltà di comunicazione		G) Densità demografica (nuovo comune densità di un ente, provenienza da dato solo o togli)		H) Unioni Comuni		I) Area protette		M) Comuni istituibili a seguito di fusione di loro territori	
Altre aree periferiche (n. comuni >= 20);	Totale distretto (linguaggio frame)	Indice di sviluppo economico (n. comuni >= 20);	Indice di sviluppo economico (n. comuni >= 20);	Indice di sviluppo economico (n. comuni >= 20);	Indice di sviluppo economico (n. comuni >= 20);	Indice di sviluppo economico (n. comuni >= 20);	Indice di sviluppo economico (n. comuni >= 20);	Indice di sviluppo economico (n. comuni >= 20);	Indice di sviluppo economico (n. comuni >= 20);	Indice di sviluppo economico (n. comuni >= 20);	Indice di sviluppo economico (n. comuni >= 20);	Indice di sviluppo economico (n. comuni >= 20);	Indice di sviluppo economico (n. comuni >= 20);	Indice di sviluppo economico (n. comuni >= 20);	Indice di sviluppo economico (n. comuni >= 20);	Indice di sviluppo economico (n. comuni >= 20);	Indice di sviluppo economico (n. comuni >= 20);	Indice di sviluppo economico (n. comuni >= 20);	Indice di sviluppo economico (n. comuni >= 20);
52005	4510701640	002	San Marino San Marino	BR	0	1	0	0	0	1,77	6,3	206,5	0	0	0	0	0	0	0
52006	4510701641	009	San Marino San Marino	BR	0	1	0	0	0	9,14	2,0	492,6	0	1	0	0	0	0	0
52007	4510701650	002	San Marino San Marino	BR	0	1	0	0	0	1,624	19,2	158,5	0	0	0	0	0	0	0
52008	4510701651	009	San Marino San Marino	BR	0	1	0	0	0	18,5	16,2	60,6	0	0	0	0	0	0	0
52009	4510701659	177	San Marino San Marino	BR	0	1	0	0	0	4,264	11,0	307,2	0	0	0	0	0	0	0
52010	4510701660	435	San Marino San Marino	BR	0	1	0	0	0	6,53	13,2	49,7	0	0	0	0	0	0	0
52011	4510701700	809	San Marino San Marino	BR	0	1	0	0	0	2,858	31,1	177,1	0	0	0	0	0	0	0
52012	4510701701	809	San Marino San Marino	BR	0	1	0	0	0	1,801	30,0	81,4	0	0	0	0	0	0	0
52013	4510701702	809	San Marino San Marino	BR	0	1	0	0	0	1,801	30,0	81,4	0	0	0	0	0	0	0
52014	4510701703	809	San Marino San Marino	BR	0	1	0	0	0	2,271	15,7	117,7	0	0	0	0	0	0	0
52015	4510701704	809	San Marino San Marino	BR	0	1	0	0	0	1,594	16,4	86,7	0	0	0	0	0	0	0
52016	4510701705	809	San Marino San Marino	BR	0	1	0	0	0	1,604	17,5	92,0	0	0	0	0	0	0	0
52017	4510701706	809	San Marino San Marino	BR	0	1	0	0	0	1,570	21,8	69,7	0	0	0	0	0	0	0
52018	4510701707	809	San Marino San Marino	BR	0	1	0	0	0	1,934	25,3	152,2	0	0	0	0	0	0	0
52019	4510701708	809	San Marino San Marino	BR	0	1	0	0	0	1,251	26,7	42,1	0	0	0	0	0	0	0
52020	4510701709	809	San Marino San Marino	BR	0	1	0	0	0	2,187	25,8	84,0	0	0	0	0	0	0	0
52021	4510701710	809	San Marino San Marino	BR	0	1	0	0	0	1,871	46,7	78,6	0	0	0	0	0	0	0
52022	4510701711	809	San Marino San Marino	BR	0	1	0	0	0	1,574	15,7	85,9	0	0	0	0	0	0	0
52023	4510701712	809	San Marino San Marino	BR	0	1	0	0	0	1,491	40,3	120,2	0	0	0	0	0	0	0
52024	4510701713	809	San Marino San Marino	BR	0	1	0	0	0	2,233	32,1	69,7	0	0	0	0	0	0	0
52025	4510701714	809	San Marino San Marino	BR	0	1	0	0	0	1,711	31,6	52,6	0	0	0	0	0	0	0
52026	4510701715	809	San Marino San Marino	BR	0	1	0	0	0	1,157	17,6	65,8	0	0	0	0	0	0	0
52027	4510701716	809	San Marino San Marino	BR	0	1	0	0	0	2,251	33,3	61,8	0	0	0	0	0	0	0
52028	4510701717	809	San Marino San Marino	BR	0	1	0	0	0	2,921	14,0	208,3	0	0	0	0	0	0	0
52029	4510701718	809	San Marino San Marino	BR	0	1	0	0	0	2,282	23,5	101,6	0	0	0	0	0	0	0
52030	4510701719	809	San Marino San Marino	BR	0	1	0	0	0	2,074	32,5	90,1	0	0	0	0	0	0	0
52031	4510701720	809	San Marino San Marino	BR	0	1	0	0	0	1,794	32,2	54,5	0	0	0	0	0	0	0
52032	4510701721	809	San Marino San Marino	BR	0	1	0	0	0	1,613	33,7	47,9	0	0	0	0	0	0	0
52033	4510701722	809	San Marino San Marino	BR	0	1	0	0	0	1,747	31,9	54,8	0	0	0	0	0	0	0
52034	4510701723	809	San Marino San Marino	BR	0	1	0	0	0	2,415	16,5	148,4	0	0	0	0	0	0	0
52035	4510701724	809	San Marino San Marino	BR	0	1	0	0	0	2,864	49,5	67,9	0	0	0	0	0	0	0
52036	4510701725	809	San Marino San Marino	BR	0	1	0	0	0	2,670	37,0	118,5	0	0	0	0	0	0	0
52037	4510701726	809	San Marino San Marino	BR	0	1	0	0	0	46,1	17,0	33,6	0	0	0	0	0	0	0
52038	4510701727	809	San Marino San Marino	BR	0	1	0	0	0	1,821	24,2	75,4	0	0	0	0	0	0	0
52039	4510701728	809	San Marino San Marino	BR	0	1	0	0	0	1,943	13,7	60,2	0	0	0	0	0	0	0
52040	4510701729	809	San Marino San Marino	BR	0	1	0	0	0	2,001	23,1	86,5	0	0	0	0	0	0	0
52041	4510701730	809	San Marino San Marino	BR	0	1	0	0	0	1,164	6,4	49,1	0	0	0	0	0	0	0
52042	4510701731	809	San Marino San Marino	BR	0	1	0	0	0	2,872	22,5	38,6	0	0	0	0	0	0	0
52043	4510701732	809	San Marino San Marino	BR	0	1	0	0	0	4,555	10,9	41,2	0	0	0	0	0	0	0
52044	4510701733	809	San Marino San Marino	BR	0	1	0	0	0	1,557	32,9	47,7	0	0	0	0	0	0	0
52045	4510701734	809	San Marino San Marino	BR	0	1	0	0	0	2,281	26,0	88,0	0	0	0	0	0	0	0
52046	4510701735	809	San Marino San Marino	BR	0	1	0	0	0	86,1	15,1	235,4	0	0	0	0	0	0	0
52047	4510701736	809	San Marino San Marino	BR	0	1	0	0	0	85,1	16,7	50,9	0	0	0	0	0	0	0
52048	4510701737	809	San Marino San Marino	BR	0	1	0	0	0	2,271	15,5	165,4	0	0	0	0	0	0	0
52049	4510701738	809	San Marino San Marino	BR	0	1	0	0	0	1,570	14,9	102,3	0	0	0	0	0	0	0
52050	4510701739	809	San Marino San Marino	BR	0	1	0	0	0	46,1	29,2	12,8	0	0	0	0	0	0	0
52051	4510701740	809	San Marino San Marino	BR	0	1	0	0	0	1,211	34,8	54,8	0	0	0	0	0	0	0
52052	4510701741	809	San Marino San Marino	BR	0	1	0	0	0	1,461	86,6	16,9	0	0	0	0	0	0	0
52053	4510701742	809	San Marino San Marino	BR	0	1	0	0	0	1,773	46,4	43,1	0	0	0	0	0	0	0
52054	4510701743	809	San Marino San Marino	BR	0	1	0	0	0	1,834	57,6	31,8	0	0	0	0	0	0	0
52055	4510701744	809	San Marino San Marino	BR	0	1	0	0	0	2,591	18,1	141,9	0	0	0	0	0	0	0
52056	4510701745	809	San Marino San Marino	BR	0	1	0	0	0	2,617	14,3	194,1	0	0	0	0	0	0	0

